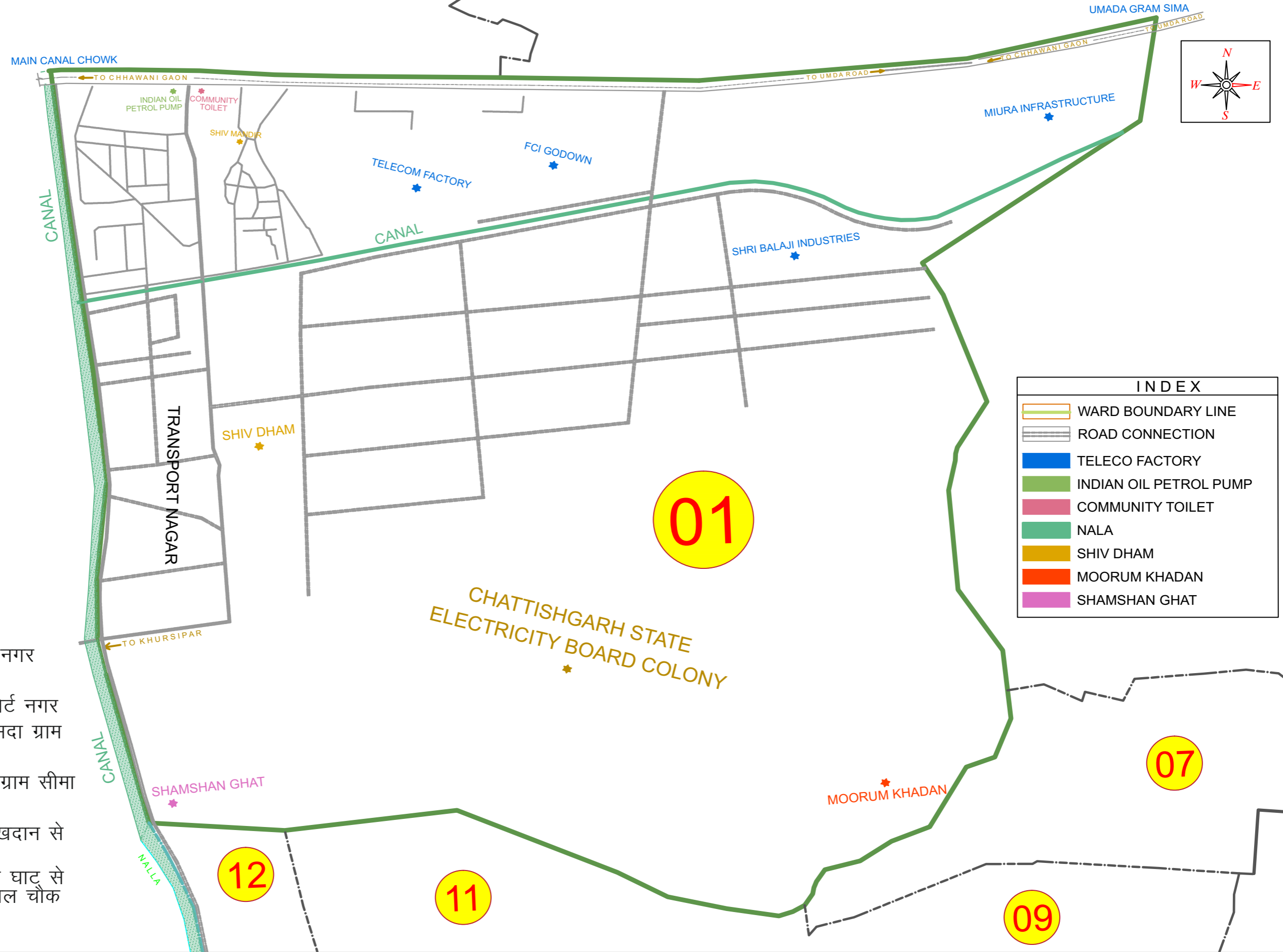


# SERVICE PLAN FOR WARD NO. 01 INDIRA NAGAR HATHKHOJ, BHILAI - CHARODA

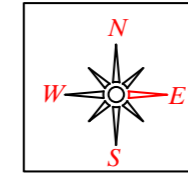


BHILAI NIGAM

वार्ड क्र. 01 :- इंदिरा नगर  
हथखोज वार्ड  
उत्तर में :- ट्रान्सपोर्ट नगर  
मेन केनाल चौक से उमदा ग्राम  
सीमा तक  
पूर्व में :- उमदा ग्राम सीमा  
से मुरुम खदान तक  
दक्षिण में :- मुरुम खदान से  
श्मसान घाट तक  
पश्चिम में :- श्मसान घाट से  
ट्रान्सपोर्ट नगर मेन केनाल चौक  
तक

# SERVICE PLAN FOR WARD NO. 02 HATHKHOJ BASTI , BHILAI - CHARODA

JAMUL



INDEX	
	WARD BOUNDARY LINE
	ROAD CONNECTION
	RELIANCE PETROL PUMP
	GOVERMENT SCHOOL
	NALA
	BANDHWA TALAB
	HANUMAN MANDIR

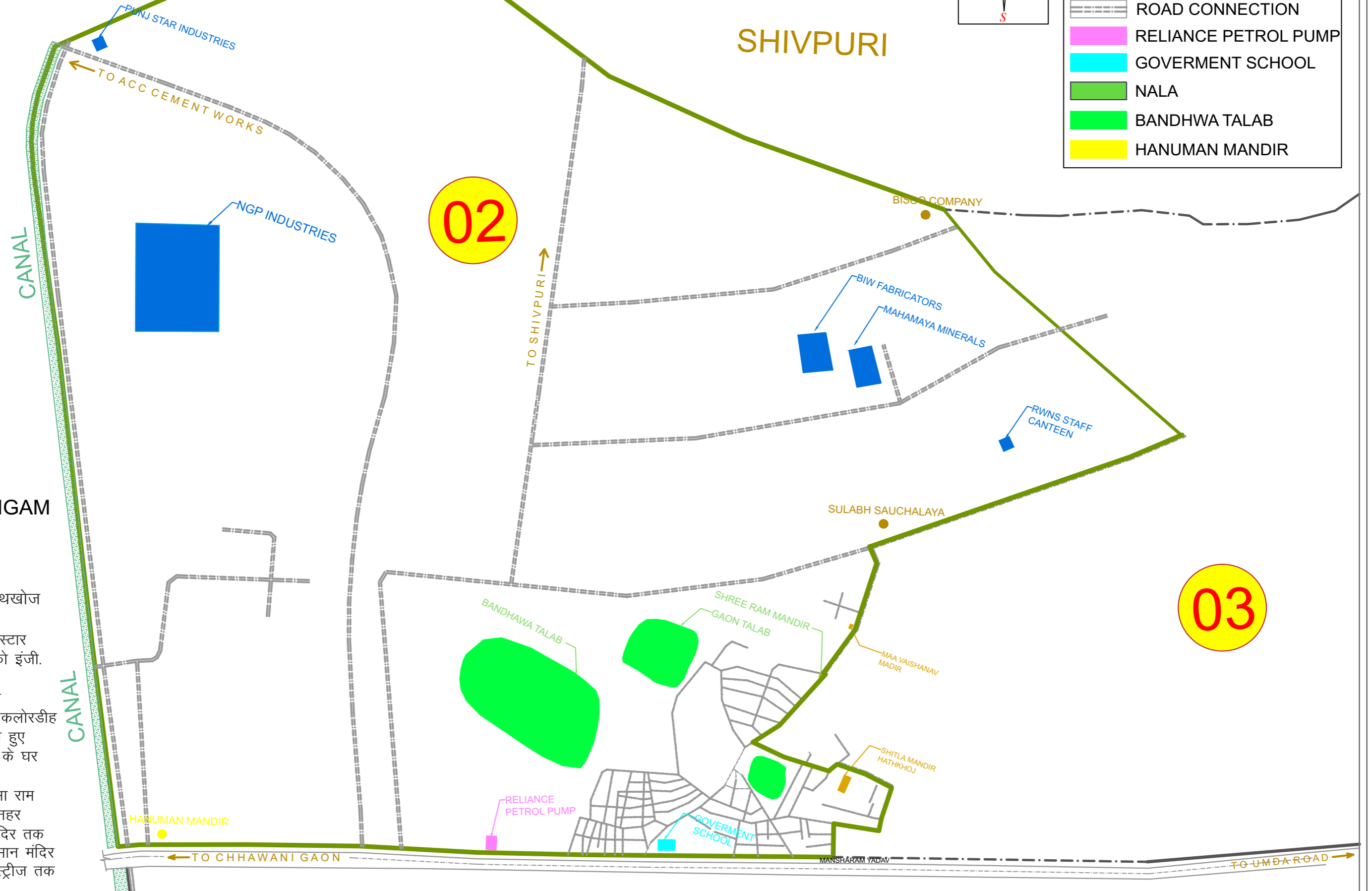
SHIVPURI

02

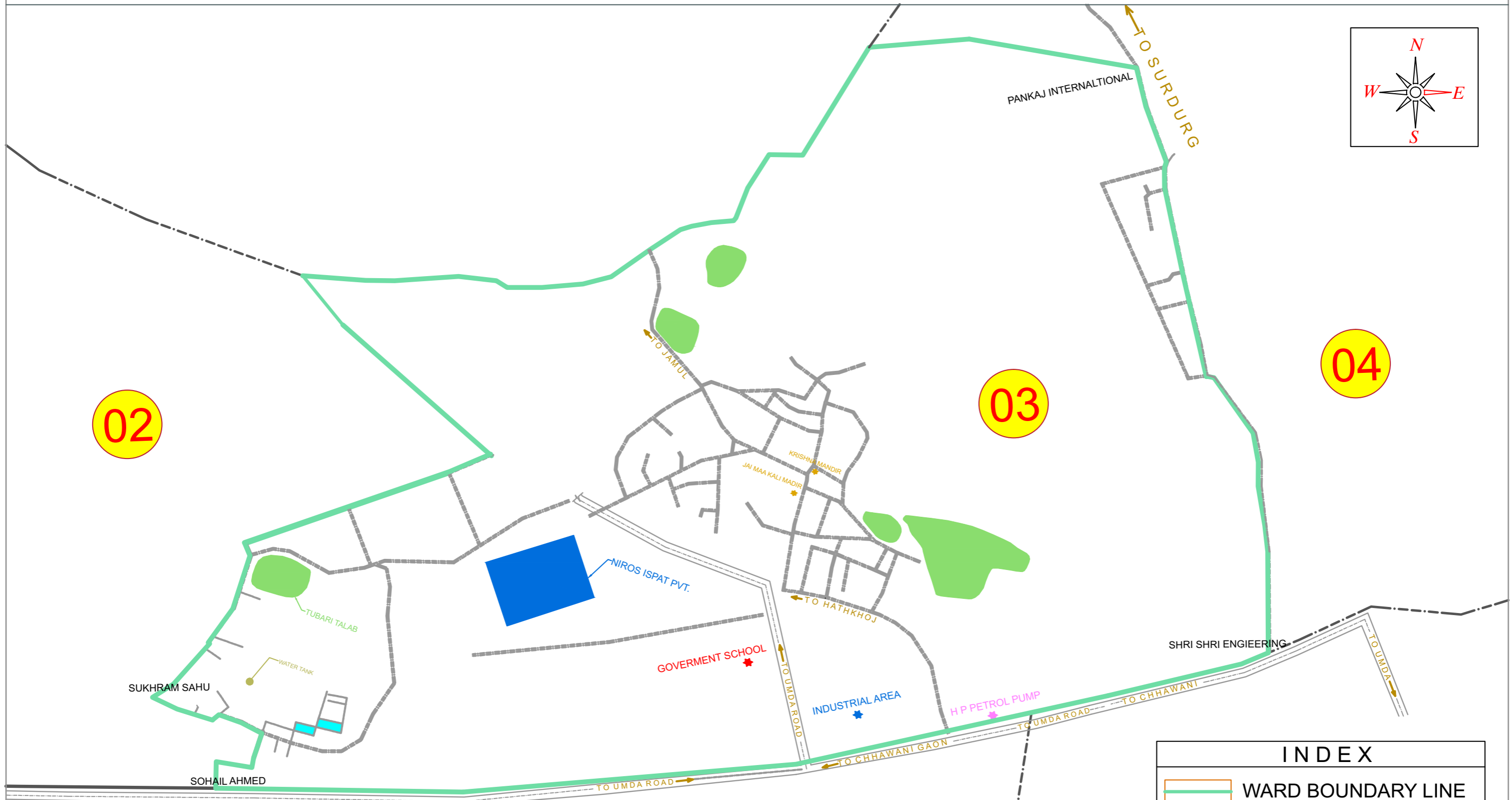
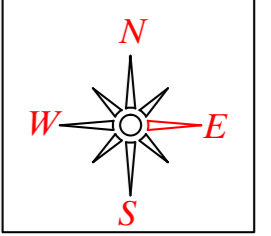
03

BHILAI NIGAM

वार्ड क्र. 02:- हथखोज बस्ती वार्ड  
 उत्तर में :- पुंज स्टार इंडस्ट्रीज से बिस्को इंजी. तक  
 पूर्व में :- बिस्को इंजीनियरिंग से अकलोरडीह हथखोज रोड होते हुए मनसा राम यादव के घर तक  
 दक्षिण में :- मनसा राम यादव के घर से नहर किनारे हनुमान मंदिर तक  
 पश्चिम में :- हनुमान मंदिर से पुंज स्टार इंडस्ट्रीज तक



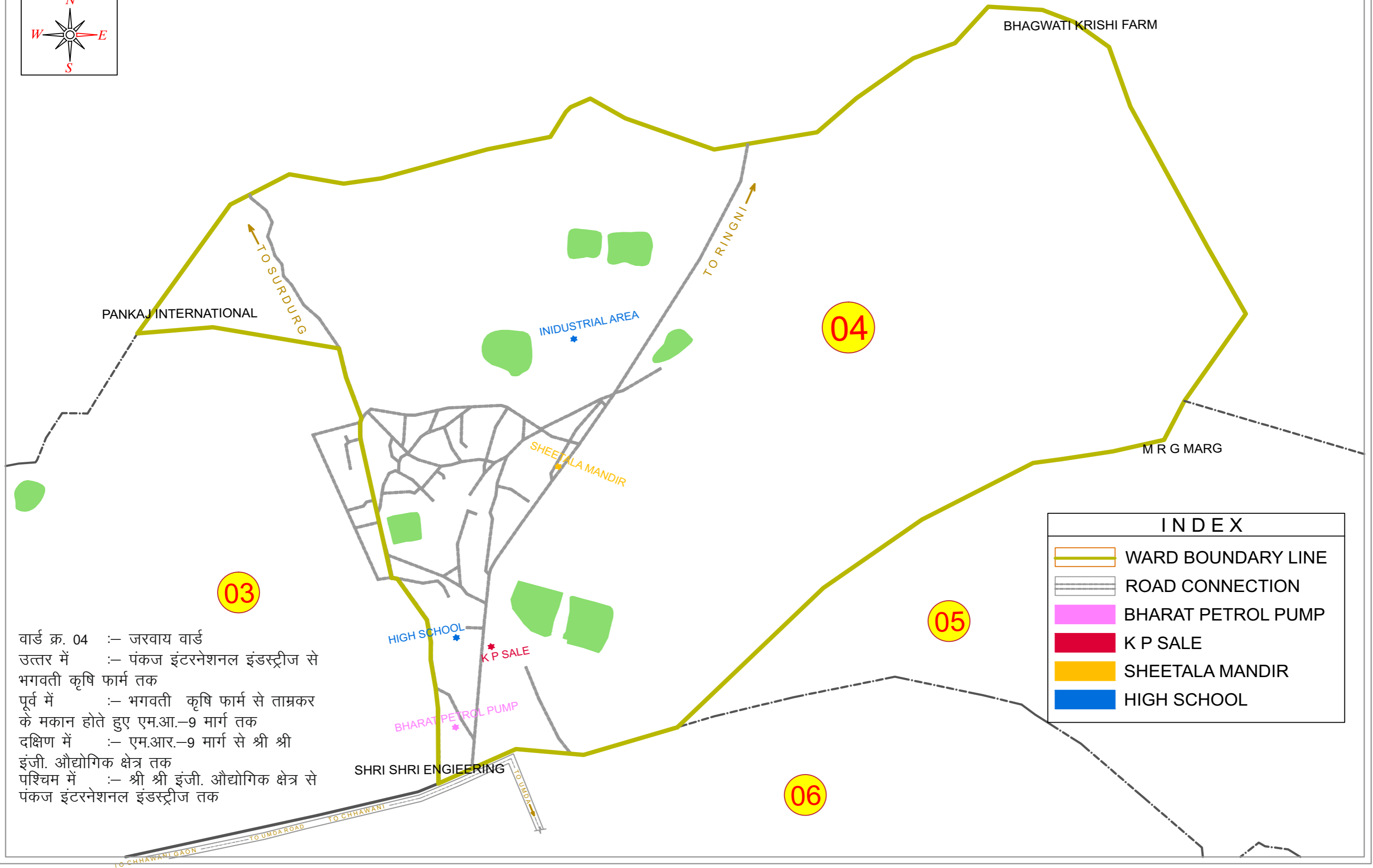
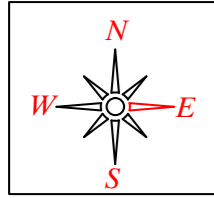
# SERVICE PLAN FOR WARD NO. 03 AKLORDIH, BHILAI - CHARODA



वार्ड क्र. 03 :- अकलोरडीह वार्ड  
 उत्तर में :- डबरी तालाब से अकलोरडीह रोड होते हुए पंकज इंटरनेशनल इंडस्ट्रीज तक  
 पूर्व में :- पंकज इंटरनेशनल इंडस्ट्रीज से श्री श्री इंजी. फेब्रीकेटर्स तक  
 दक्षिण में :- श्री श्री इंजी. फेब्रीकेटर्स से सोहेल अहमद के घर होते हुए सुखराम साहू घर तक  
 पश्चिम में :- सुखराम साहू घर से डबरी तालाब तक

INDEX	
	WARD BOUNDARY LINE
	ROAD CONNECTION
	HP PETROL PUMP
	WATER TANK
	KRISHNA MANDIR
	GOVERNMENT SCHOOL

# SERVICE PLAN FOR WARD NO. 04 JAEWAYE, BHILAI - CHARODA

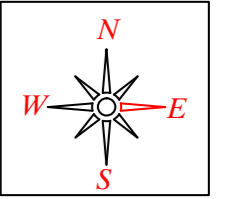


INDEX	
	WARD BOUNDARY LINE
	ROAD CONNECTION
	BHARAT PETROL PUMP
	K P SALE
	SHEETALA MANDIR
	HIGH SCHOOL

वार्ड क्र. 04 :- जरवाय वार्ड  
 उत्तर में :- पंकज इंटरनेशनल इंडस्ट्रीज से भगवती कृषि फार्म तक  
 पूर्व में :- भगवती कृषि फार्म से ताम्रकर के मकान होते हुए एम.आ.-9 मार्ग तक  
 दक्षिण में :- एम.आर.-9 मार्ग से श्री श्री इंजी. औद्योगिक क्षेत्र तक  
 पश्चिम में :- श्री श्री इंजी. औद्योगिक क्षेत्र से पंकज इंटरनेशनल इंडस्ट्रीज तक

# SERVICE PLAN FOR WARD NO. 05 DADAR PATHARRA, BHILAI - CHARODA

वार्ड क्र. 05 :- दादर-पथर्रा वार्ड  
 उत्तर में :- पथर्रा बस्ती स्कूल से दादर में हेमलाल पटेल के बाड़ी तक।  
 पूर्व में :- हेमलाल पटेल बाड़ी से दादर मार्ग तालाब तक।  
 दक्षिण में :- दादर मार्ग तालाब से मंथिर निषाद के घर तक।  
 पश्चिम में :- मंथिर निषाद के घर से पथर्रा बस्ती स्कूल तक।



04

BHAGWATI KRISHI FARM

05

SCHOOL

KOSRIYA BHAWAN

TO DADAR

SUNIL FEBRICATION

ADARSH VIDHYALAYA

TO CHARODA







NEW SHIV MANDIR

06

22









23

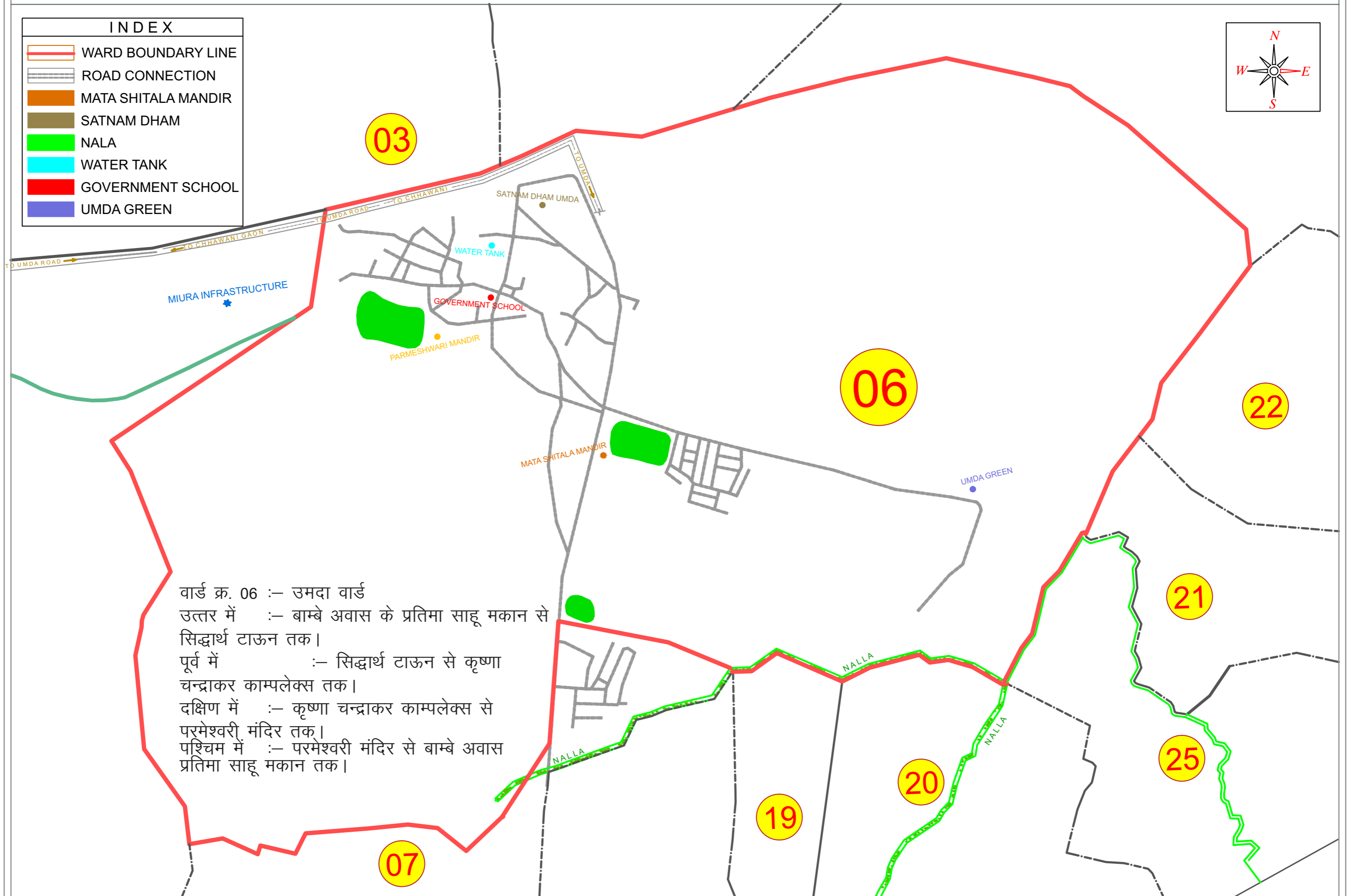
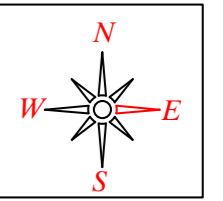
## INDEX

-  WARD BOUNDARY LINE
-  ROAD CONNECTION
-  SUNIL FEBRICATION
-  ADARSH VISHYALAYA
-  SCHOOL
-  KOSRIYA BHAWAN

# SERVICE PLAN FOR WARD NO. 06 UMDA, BHILAI - CHARODA

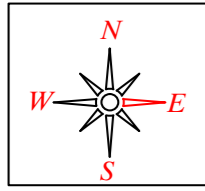
## INDEX

-  WARD BOUNDARY LINE
-  ROAD CONNECTION
-  MATA SHITALA MANDIR
-  SATNAM DHAM
-  NALA
-  WATER TANK
-  GOVERNMENT SCHOOL
-  UMDA GREEN





वार्ड क्र. 06 :- उमदा वार्ड  
 उत्तर में :- बाम्बे अवास के प्रतिमा साहू मकान से सिद्धार्थ टाऊन तक।  
 पूर्व में :- सिद्धार्थ टाऊन से कृष्णा चन्द्राकर काम्पलेक्स तक।  
 दक्षिण में :- कृष्णा चन्द्राकर काम्पलेक्स से परमेश्वरी मंदिर तक।  
 पश्चिम में :- परमेश्वरी मंदिर से बाम्बे अवास प्रतिमा साहू मकान तक।

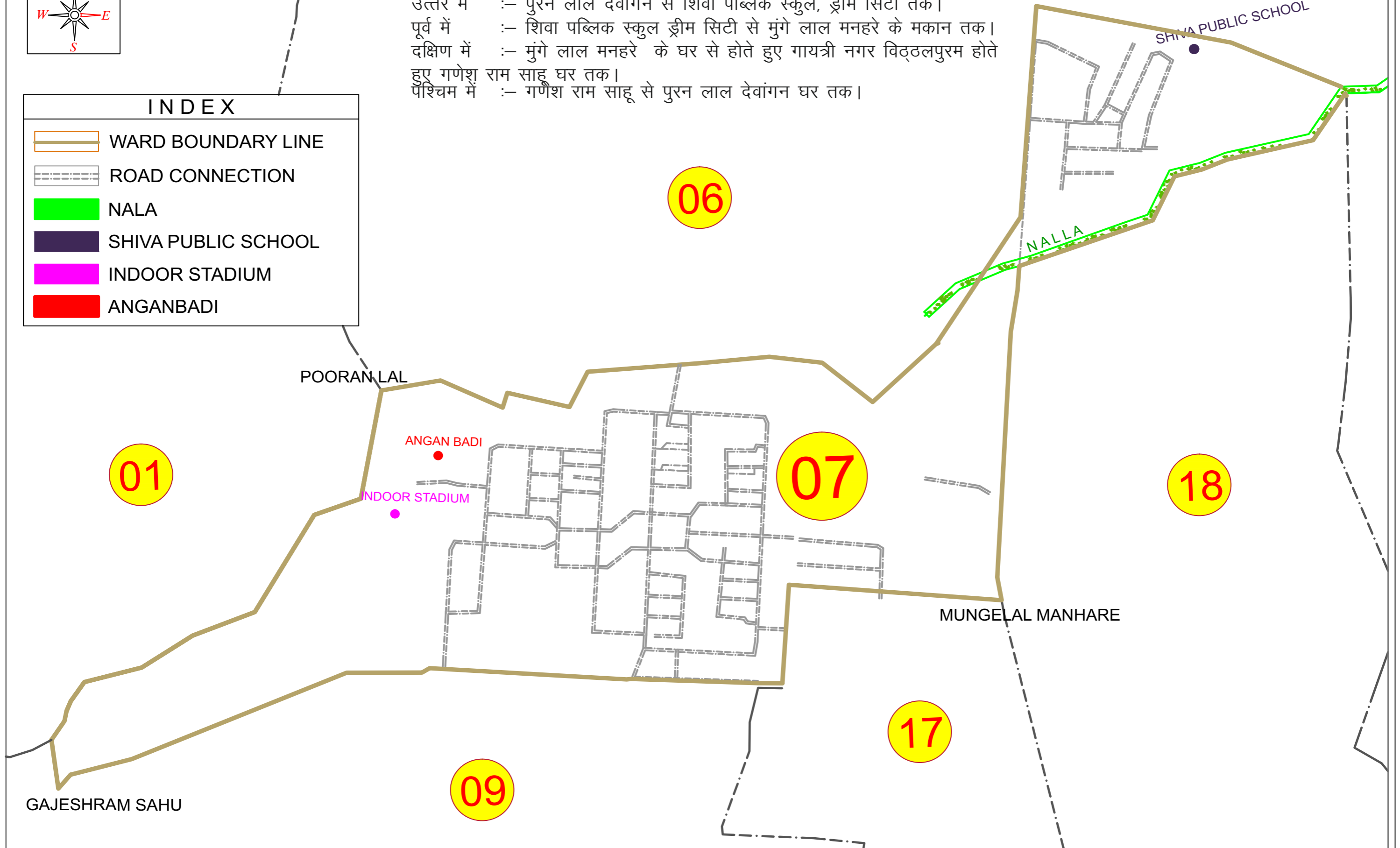
# SERVICE PLAN FOR WARD NO. - 07 VISHVA BANK COLONY, BHILAI - CHARODA



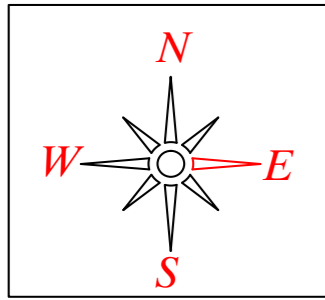
वार्ड क्र. 07 :- विश्व बैंक कालोनी वार्ड  
 उत्तर में :- पुरन लाल देवांगन से शिवा पब्लिक स्कुल, ड्रीम सिटी तक।  
 पूर्व में :- शिवा पब्लिक स्कुल ड्रीम सिटी से मुंगे लाल मनहरे के मकान तक।  
 दक्षिण में :- मुंगे लाल मनहरे के घर से होते हुए गायत्री नगर विठ्ठलपुरम होते हुए गणेश राम साहू घर तक।  
 पश्चिम में :- गणेश राम साहू से पुरन लाल देवांगन घर तक।

## INDEX







-  WARD BOUNDARY LINE
-  ROAD CONNECTION
-  NALA
-  SHIVA PUBLIC SCHOOL
-  INDOOR STADIUM
-  ANGANBADI

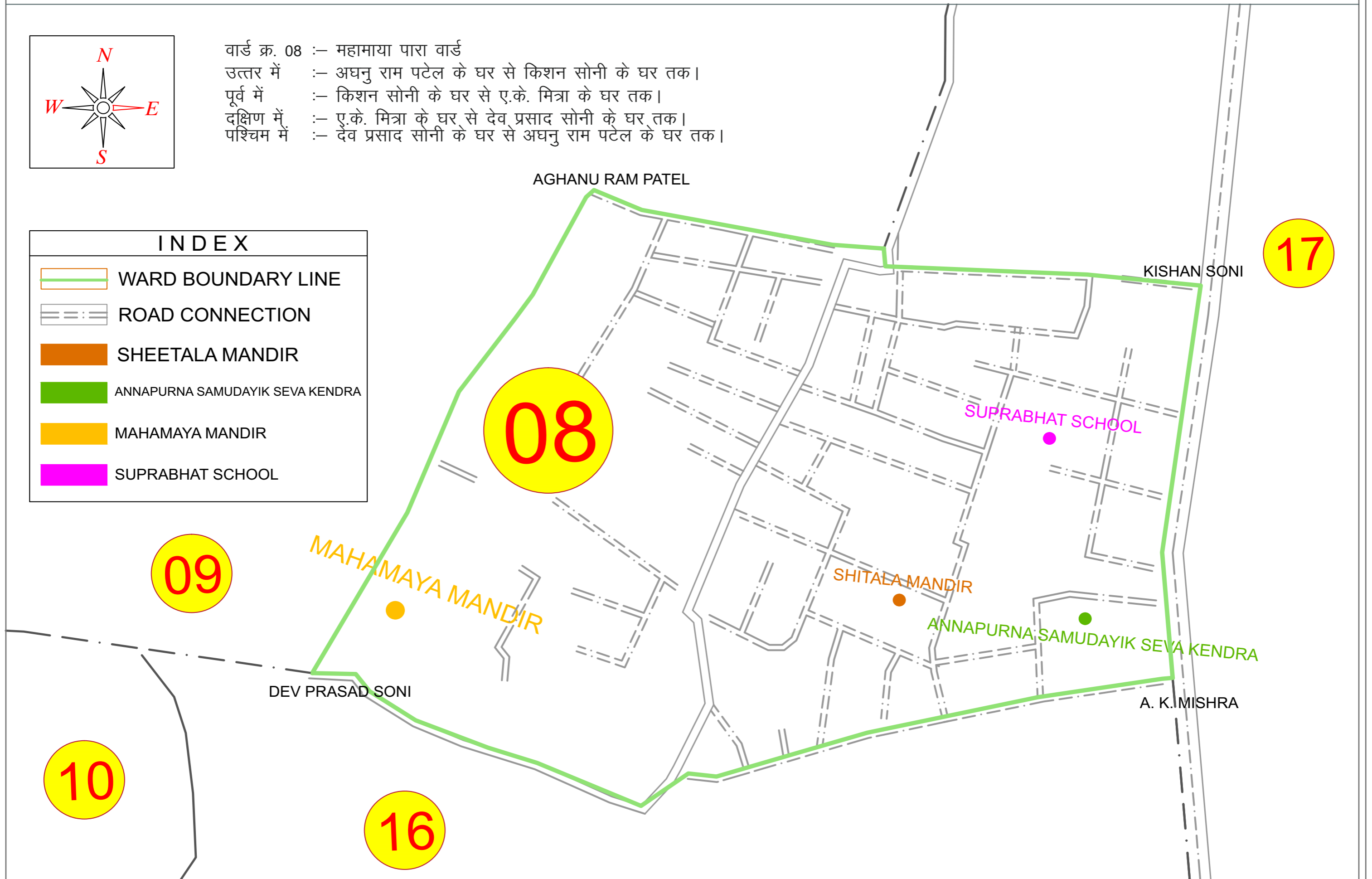


# SERVICE PLAN FOR WARD NO. - 08 MAHAMAYA PARA, BHILAI - CHARODA



वार्ड क्र. 08 :- महामाया पारा वार्ड  
 उत्तर में :- अघनु राम पटेल के घर से किशन सोनी के घर तक।  
 पूर्व में :- किशन सोनी के घर से ए.के. मित्रा के घर तक।  
 दक्षिण में :- ए.के. मित्रा के घर से देव प्रसाद सोनी के घर तक।  
 पश्चिम में :- देव प्रसाद सोनी के घर से अघनु राम पटेल के घर तक।

INDEX	
	WARD BOUNDARY LINE
	ROAD CONNECTION
	SHEETALA MANDIR
	ANNAPURNA SAMUDAYIK SEVA KENDRA
	MAHAMAYA MANDIR
	SUPRABHAT SCHOOL





# SERVICE PLAN FOR WARD NO. - 09 SHEETALA PARA, BHILAI - CHARODA

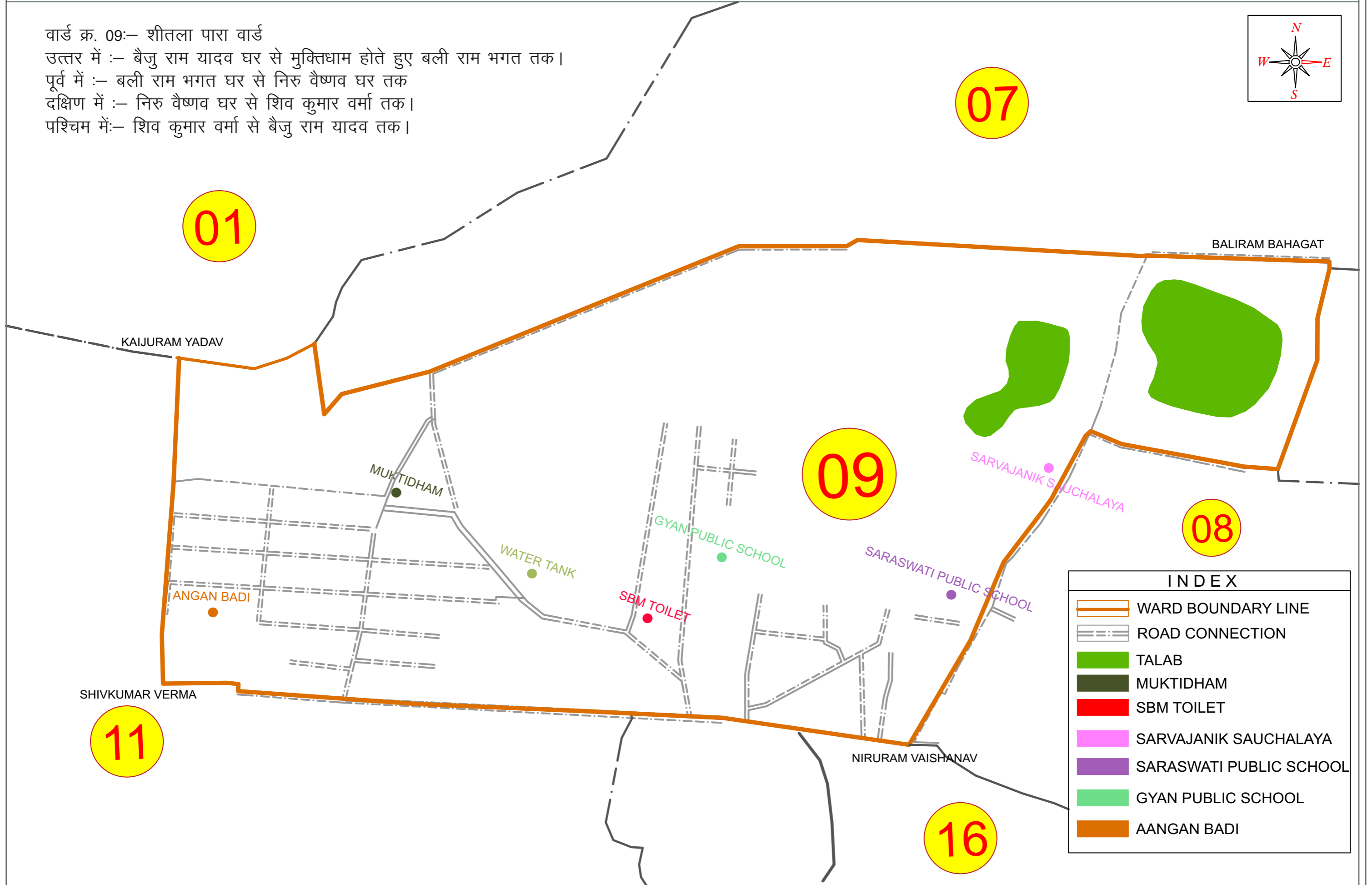
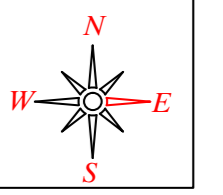
वार्ड क्र. 09:- शीतला पारा वार्ड

उत्तर में :- बैजु राम यादव घर से मुक्तिधाम होते हुए बली राम भगत तक।

पूर्व में :- बली राम भगत घर से निरु वैष्णव घर तक

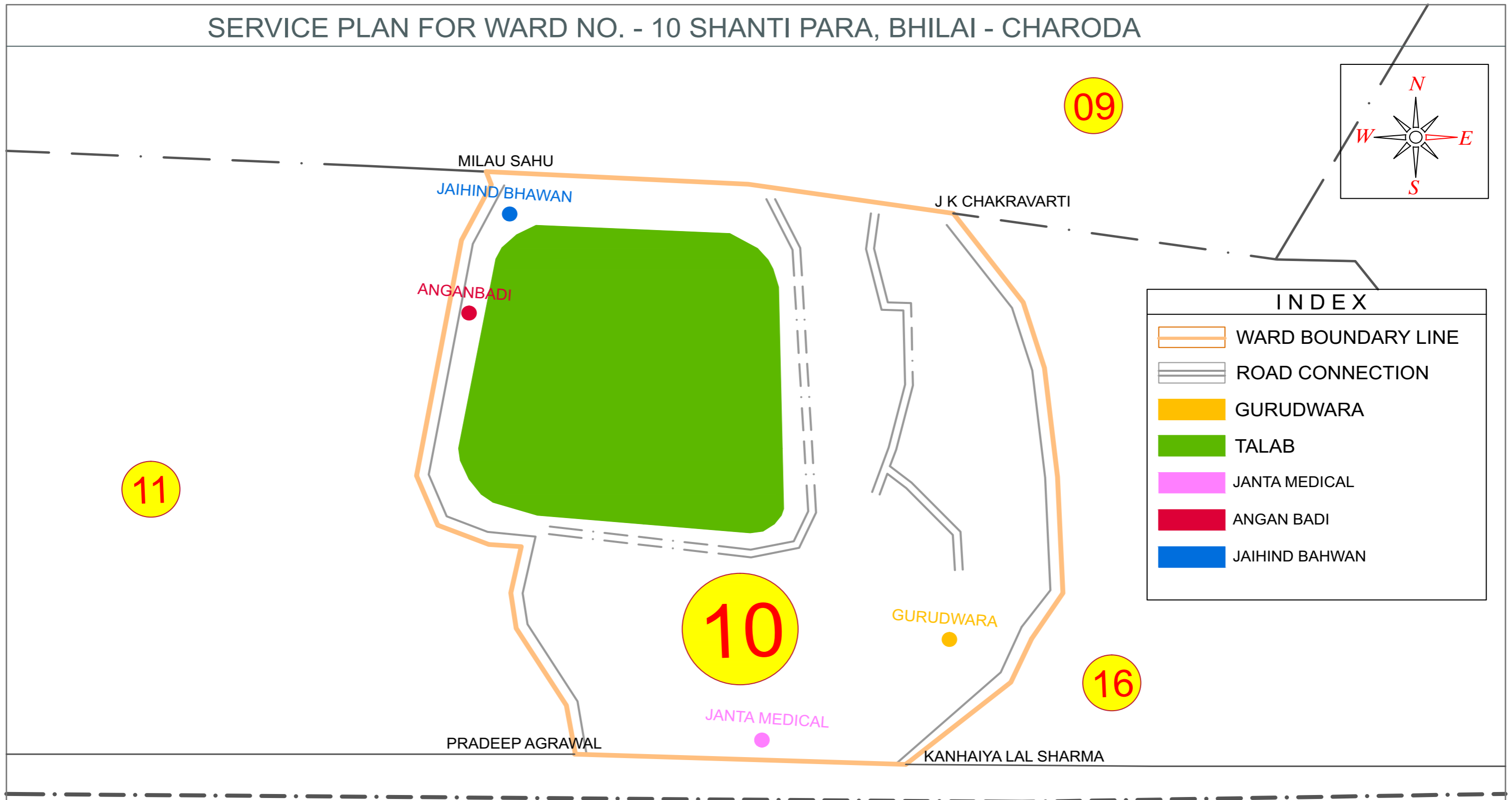
दक्षिण में :- निरु वैष्णव घर से शिव कुमार वर्मा तक।

पश्चिम में:- शिव कुमार वर्मा से बैजु राम यादव तक।



INDEX	
	WARD BOUNDARY LINE
	ROAD CONNECTION
	TALAB
	MUKTIDHAM
	SBM TOILET
	SARVAJANIK SAUCHALAYA
	SARASWATI PUBLIC SCHOOL
	GYAN PUBLIC SCHOOL
	AANGAN BADI

# SERVICE PLAN FOR WARD NO. - 10 SHANTI PARA, BHILAI - CHARODA



वार्ड क्र. 10 :- शांति पारा वार्ड

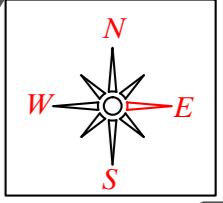
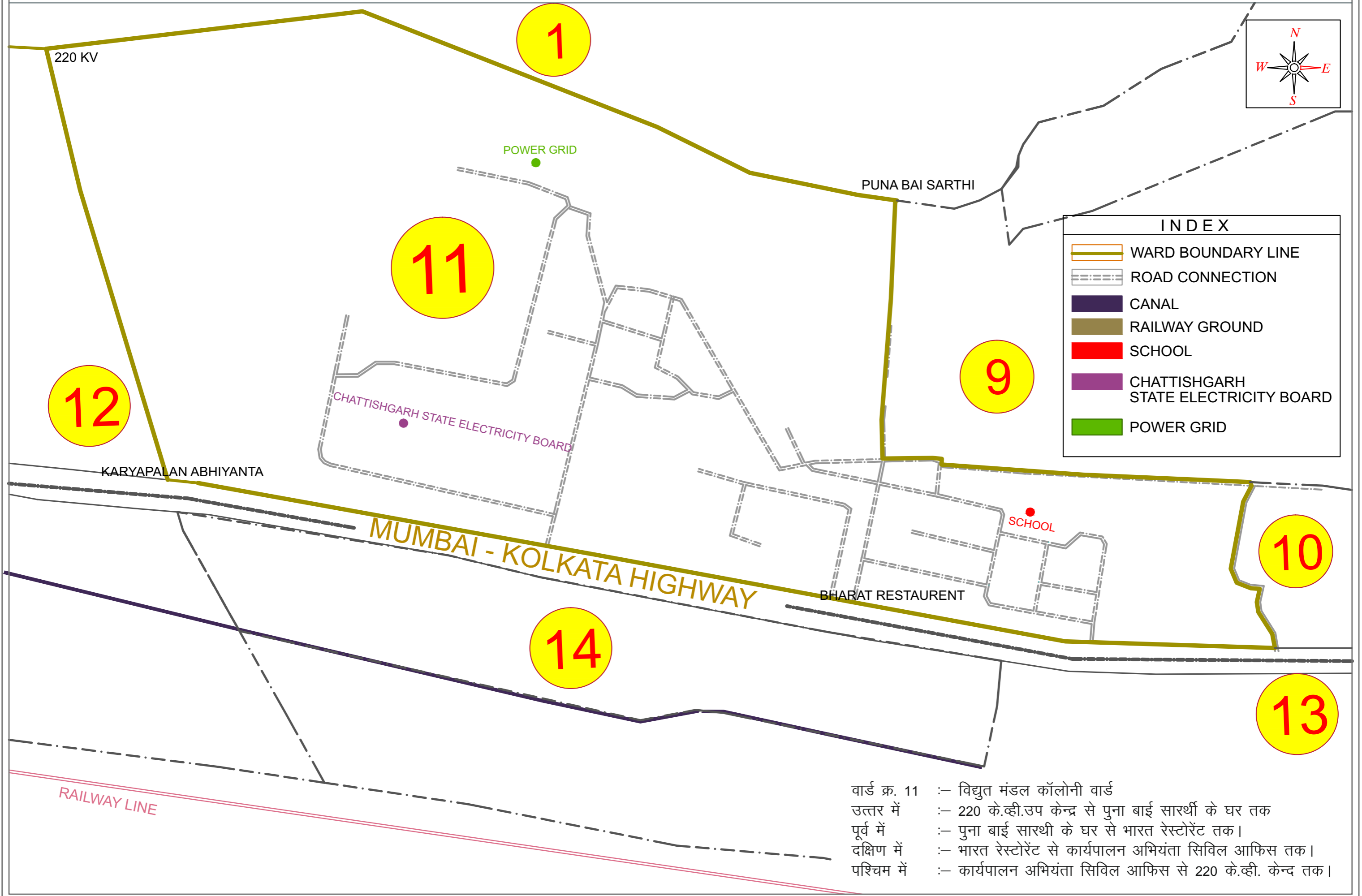
उत्तर में :- मिलरु राम साहू के घर से जे.के. चक्रवती के घर तक।

पूर्व में :- जे.के. चक्रवती के घर से कन्हैया लाल शर्मा के घर तक।

दक्षिण में :- कन्हैया लाल शर्मा के घर से प्रदीप अग्रवाल के घर तक।

पश्चिम में:- प्रदीप अग्रवाल के घर से मिलरु राम साहू के घर तक।

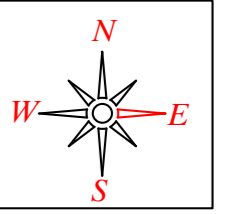
# SERVICE PLAN FOR WARD NO. - 11 VIDHUT MANDAL COLONY, BHILAI - CHARODA



INDEX	
	WARD BOUNDARY LINE
	ROAD CONNECTION
	CANAL
	RAILWAY GROUND
	SCHOOL
	CHATTISHGARH STATE ELECTRICITY BOARD
	POWER GRID

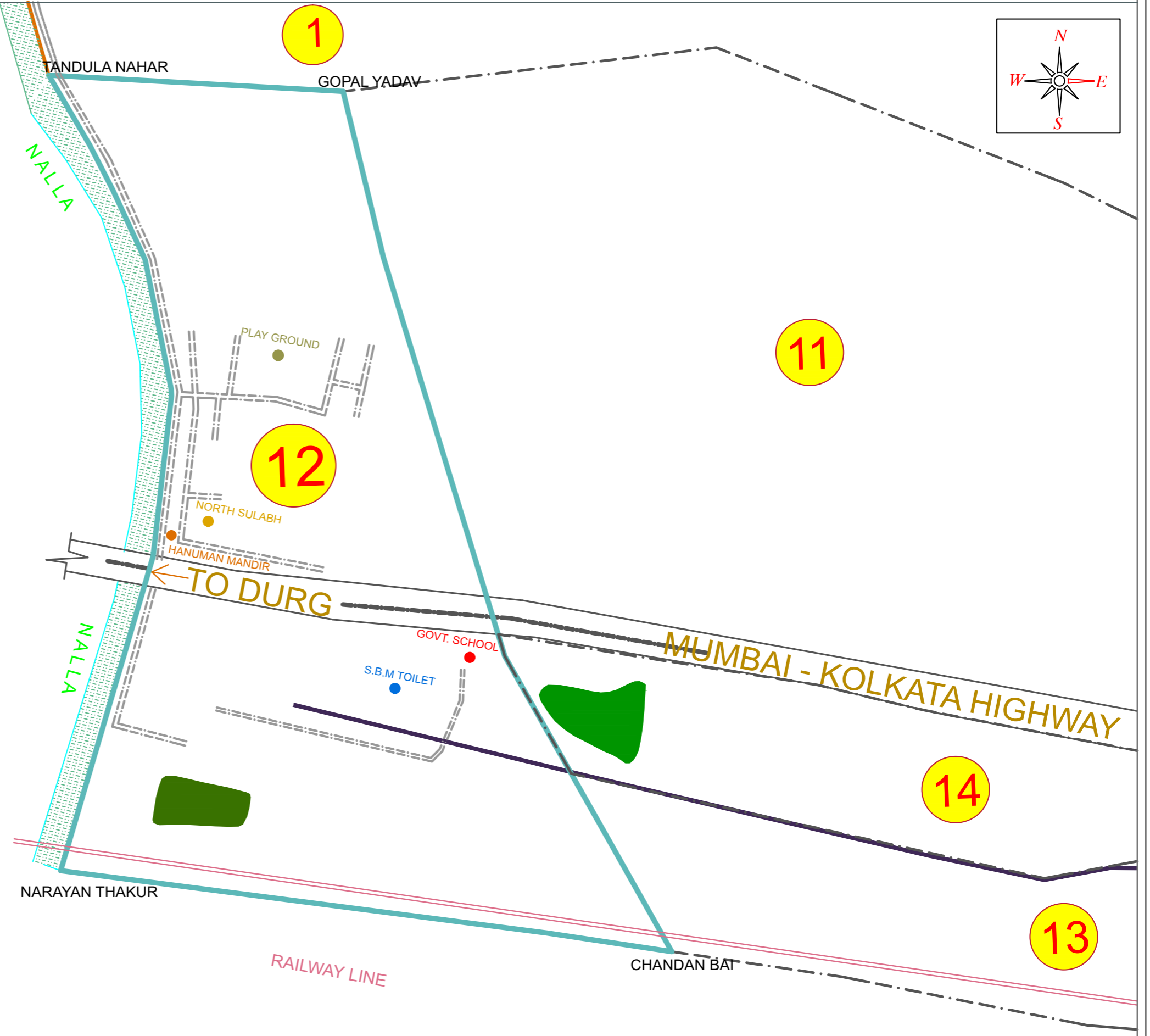
वार्ड क्र. 11 :- विद्युत मंडल कॉलोनी वार्ड  
 उत्तर में :- 220 के.व्ही.उप केन्द्र से पुना बाई सारथी के घर तक  
 पूर्व में :- पुना बाई सारथी के घर से भारत रेस्टोरेंट तक।  
 दक्षिण में :- भारत रेस्टोरेंट से कार्यपालन अभियंता सिविल आफिस तक।  
 पश्चिम में :- कार्यपालन अभियंता सिविल आफिस से 220 के.व्ही. केन्द्र तक।

# SERVICE PLAN FOR WARD NO. - 12 DABARA PARA, BHILAI - CHARODA

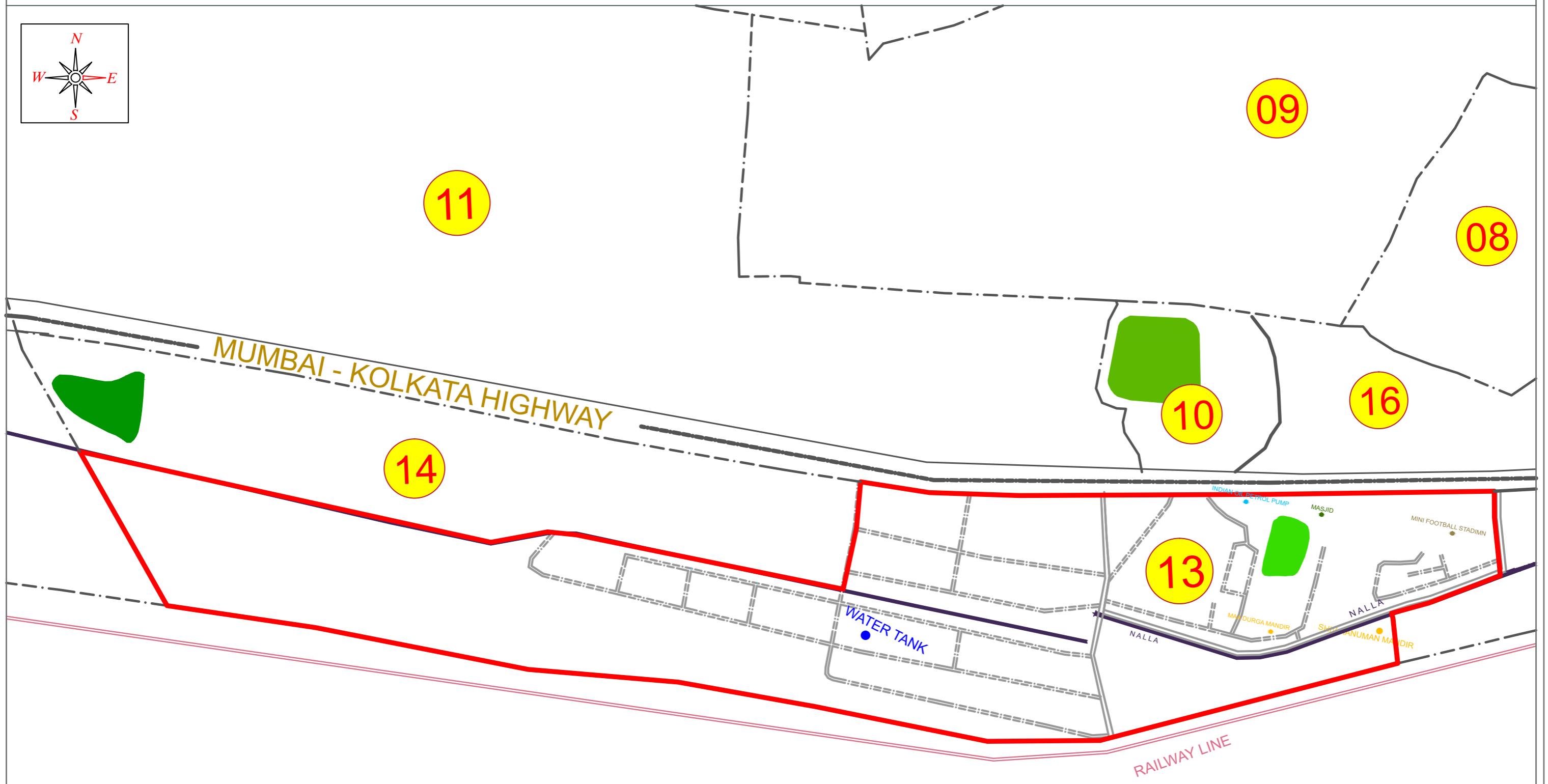
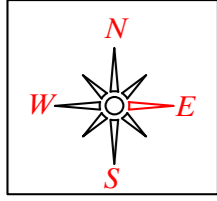


वार्ड क्र. 12 :- डबरा पारा वार्ड  
 उत्तर में :- तांदुला नहर पूर्व मद्रसी बाडी से गोपाल यादव के घर तक।  
 पूर्व में :- गोपाल यादव के घर से जी.ई.रोड होते हुए डबरा पारा दक्षिण चंदन बाई के मकान तक।  
 दक्षिण में :- चंदन बाई के मकान से नारायण ठाकुर के मकान एवं तांदुला नहर तक।  
 पश्चिम में :- नारायण ठाकुर के मकान से जी.ई.रोड होते हुए मुक्तिधाम डबरा पारा उत्तर में तांदुला नहर तक।






INDEX	
	WARD BOUNDARY LINE
	ROAD CONNECTION
	TALAB
	NORTH SULABH
	HANUMAN MANDIR
	PLAY GROUND
	RAIL LINE
	GOVERNMENT SCHOOL
	SBM TOILET



SERVICE PLAN FOR WARD NO. - 13 GANDHI NAGAR, BHILAI - CHARODA

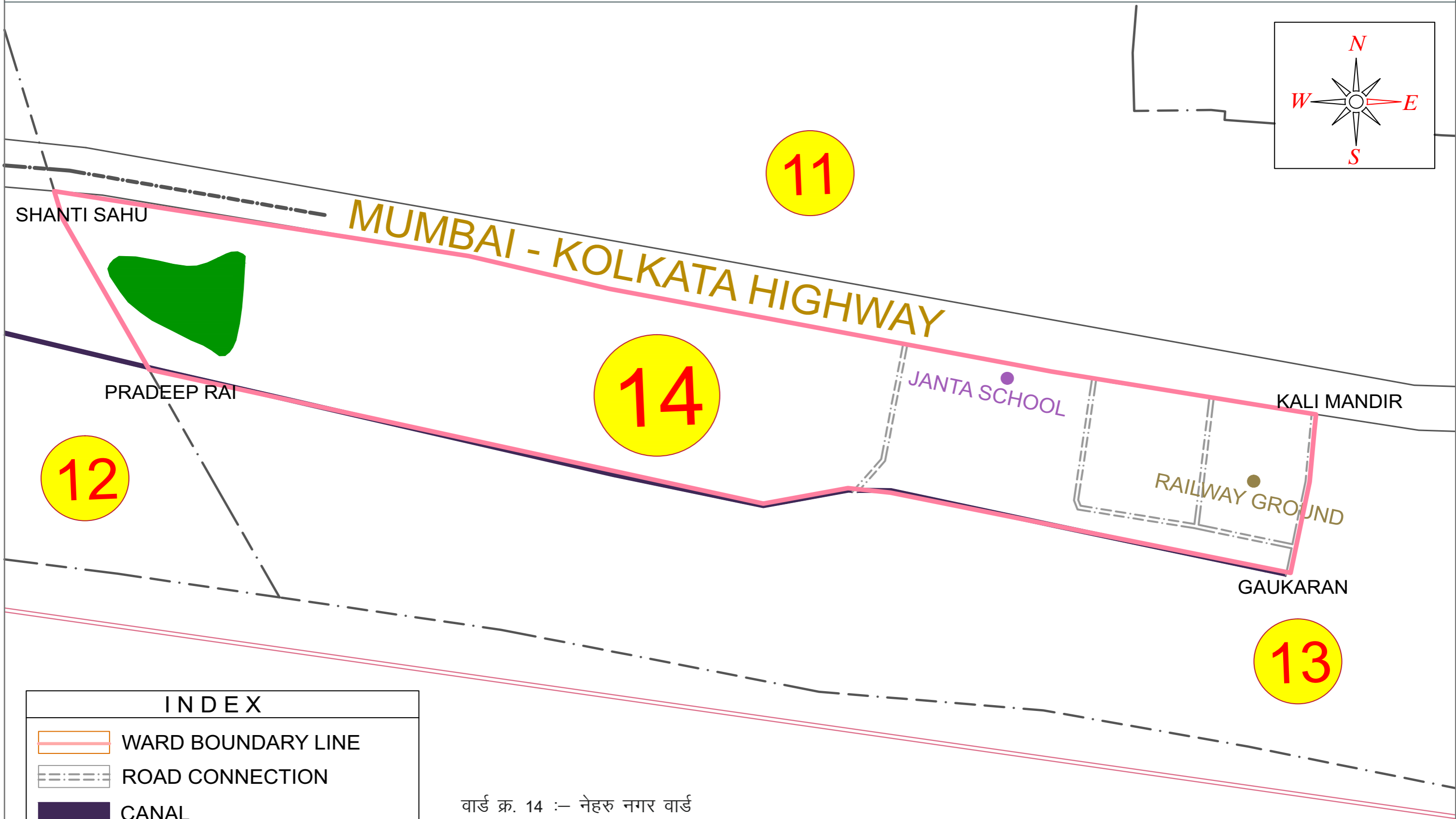
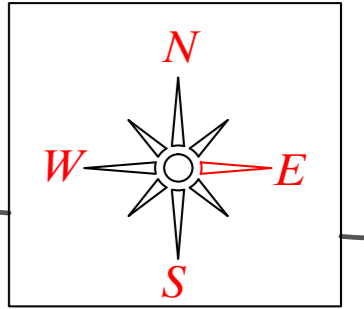


INDEX

-  WARD BOUNDARY LINE
-  ROAD CONNECTION
-  CANAL
-  RAILWAY GROUND
-  TALAB

वार्ड क्र. 13 :- गांधी नगर वार्ड  
 उत्तर में :- जी.ई.रोड क्वार्टर नं.122/ए लोकनाथ प्रधान से राजु ठाकुर गांधी नगर तक।  
 पूर्व में :- राजु ठाकुर के मकान से विनोद सोना के मकान तक।  
 दक्षिण में :- विनोद सोना के मकान से क्वार्टर नं. 4/सी नजल सिंह तक।  
 पश्चिम में :- क्वार्टर नं.4/सी नजल सिंह से क्वार्टर नं. 122/ए लोकनाथ प्रधान तक।

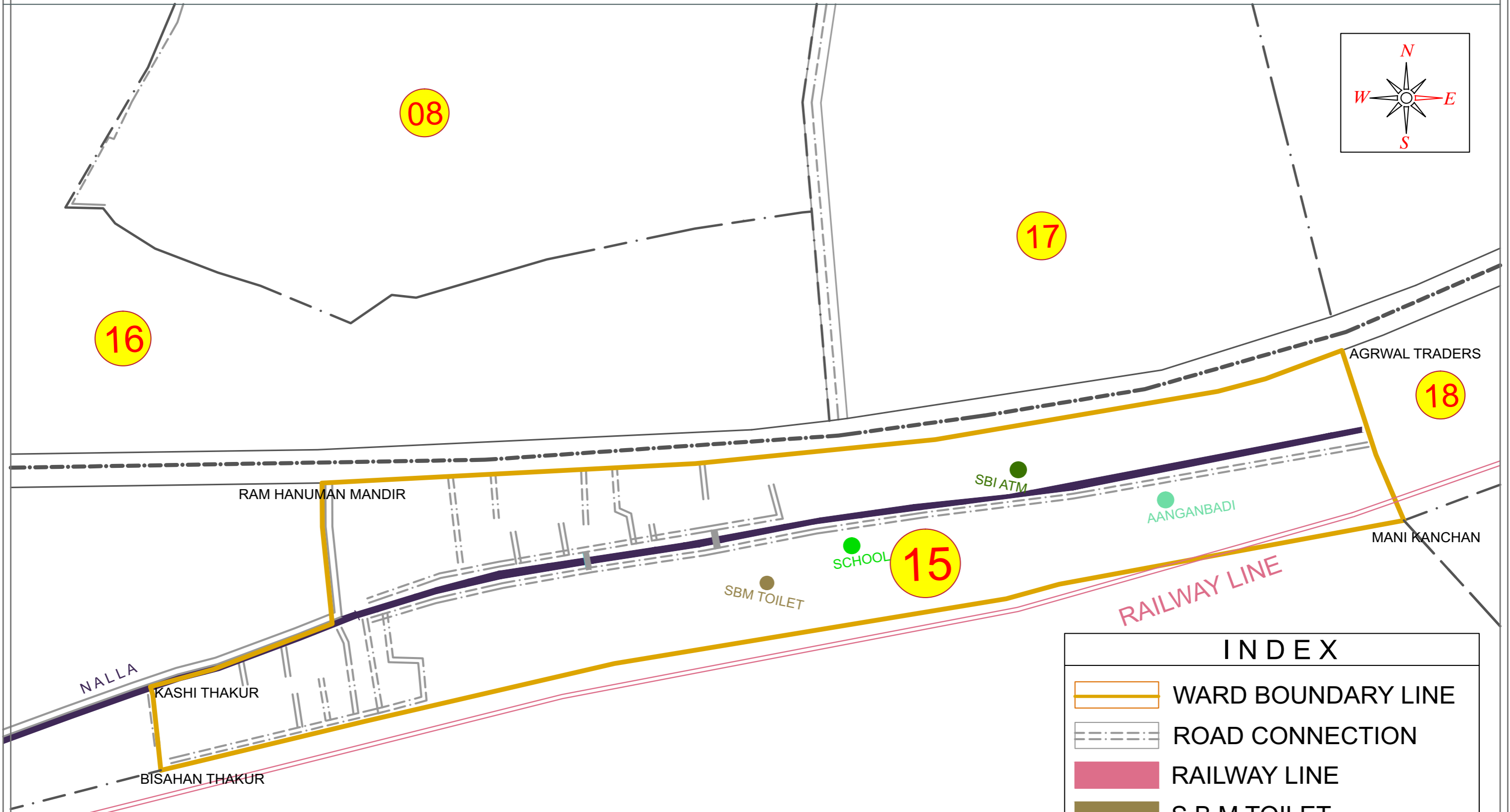
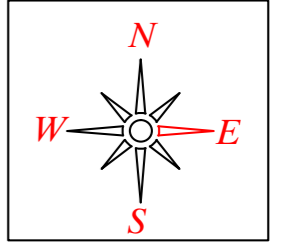
# SERVICE PLAN FOR WARD NO. - 14 NEHRU NAGAR, BHILAI - CHARODA



INDEX	
	WARD BOUNDARY LINE
	ROAD CONNECTION
	CANAL
	RAILWAY GROUND
	TALAB
	JANTA SCHOOL

वार्ड क्र. 14 :- नेहरु नगर वार्ड  
 उत्तर में :- श्रीमती शांति साहू के मकान से जी.ई.रोड काली मंदिर तक।  
 पूर्व में :- जी.ई.रोड काली मंदिर से गौकरण डहरिया तक।  
 दक्षिण में :- गौकरण डहरिया से प्रदीप राय के मकान तक।  
 पश्चिम में :- प्रदीप राय के मकान से श्रीमती शांति साहू के मकान तक।

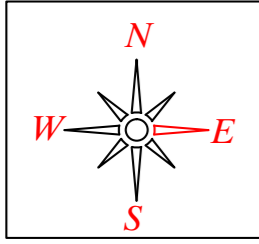
# SERVICE PLAN FOR WARD NO. 15 BAJRANJ PARA, BHILAI - CHARODA



वार्ड क्र. 15 :- बजरंग पारा वार्ड  
 उत्तर में :- कांशी ठाकुर के मकान से राम हनुमान मंदिर होते हुए जी.ई.रोड बजरंग पारा अग्रवाल ट्रेडर्स सिरसा चौक तक।  
 पूर्व में :- अग्रवाल ट्रेडर्स सिरसा चौक से मणीकचन केन्द्र तक।  
 दक्षिण में :- मणीकचन केन्द्र से बिसहत पारधी, श्रीनाथ कुमार तक।  
 पश्चिम में :- श्रीनाथ कुमार से काशी ठाकुर के मकान तक।

INDEX	
	WARD BOUNDARY LINE
	ROAD CONNECTION
	RAILWAY LINE
	S B M TOILET
	NALA
	ANGANBADI
	SCHOOL

# SERVICE PLAN FOR WARD NO. - 16 BAZAR WARD, BHILAI - CHARODA



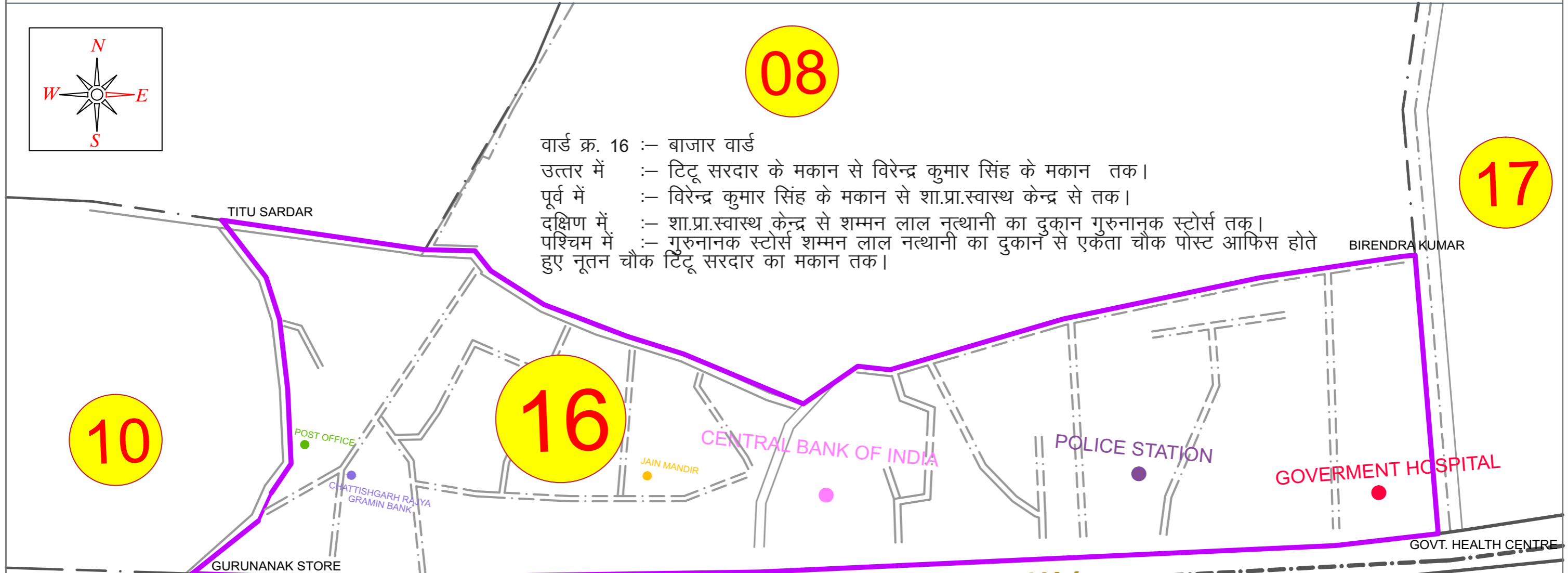
08

17

वार्ड क्र. 16 :- बाजार वार्ड  
 उत्तर में :- टिटू सरदार के मकान से विरेन्द्र कुमार सिंह के मकान तक।  
 पूर्व में :- विरेन्द्र कुमार सिंह के मकान से शा.प्रा.स्वास्थ्य केन्द्र से तक।  
 दक्षिण में :- शा.प्रा.स्वास्थ्य केन्द्र से शम्भन लाल नत्थानी का दुकान गुरुनानक स्टोर्स तक।  
 पश्चिम में :- गुरुनानक स्टोर्स शम्भन लाल नत्थानी का दुकान से एकता चौक पोस्ट आफिस होते हुए नूतन चौक टिटू सरदार का मकान तक।

10

16



MUMBAI - KOLKATA HIGHWAY

INDEX	
	WARD BOUNDARY LINE
	ROAD CONNECTION
	GOVERNMENT HOSPITAL
	POLICE STATION
	CENTRAL BANL OF INDIA
	CHATTISHGARH RAJYA GRAMIN BANK
	POST OFFICE
	JAIN MANDIR

13

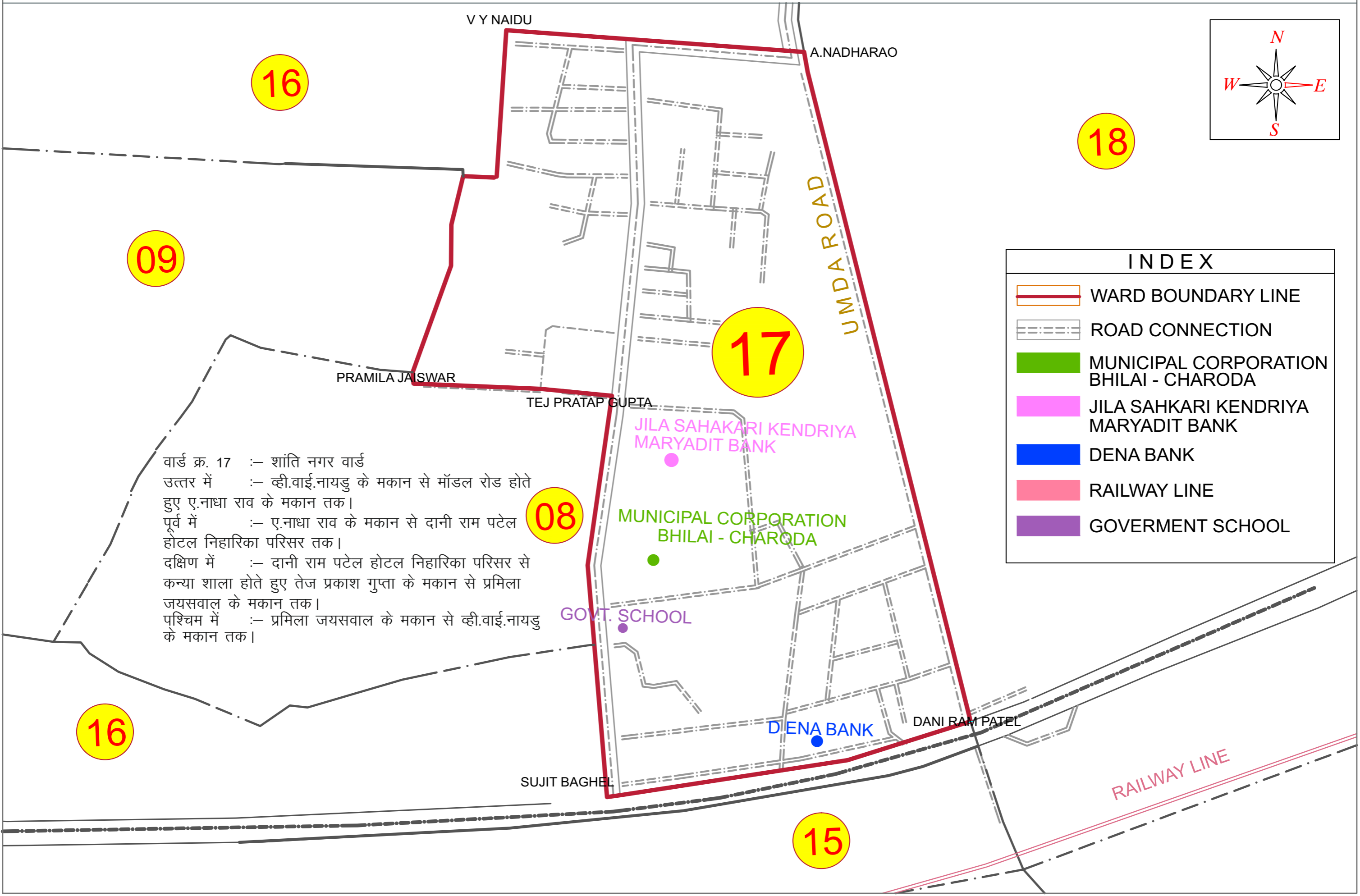
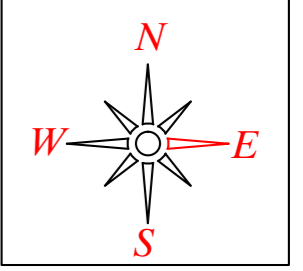
15

NALLA

RAILWAY LINE



# SERVICE PLAN FOR WARD NO. - 17 SHANTI NAGAR, BHILAI - CHARODA



INDEX	
	WARD BOUNDARY LINE
	ROAD CONNECTION
	MUNICIPAL CORPORATION BHILAI - CHARODA
	JILA SAHKARI KENDRIYA MARYADIT BANK
	DENA BANK
	RAILWAY LINE
	GOVERMENT SCHOOL

वार्ड क्र. 17 :- शांति नगर वार्ड  
 उत्तर में :- व्ही.वाई.नायडु के मकान से मॉडल रोड होते हुए ए.नाधा राव के मकान तक।  
 पूर्व में :- ए.नाधा राव के मकान से दानी राम पटेल होटल निहारिका परिसर तक।  
 दक्षिण में :- दानी राम पटेल होटल निहारिका परिसर से कन्या शाला होते हुए तेज प्रकाश गुप्ता के मकान से प्रमिला जयसवाल के मकान तक।  
 पश्चिम में :- प्रमिला जयसवाल के मकान से व्ही.वाई.नायडु के मकान तक।

V Y NAIDU

A.NADHARAO

16

18

09

17

PRAMILA JAISWAR

TEJ PRATAP GUPTA

JILA SAHKARI KENDRIYA MARYADIT BANK

MUNICIPAL CORPORATION BHILAI - CHARODA

08

GOVT. SCHOOL

DENA BANK

DANI RAM PATEL









16

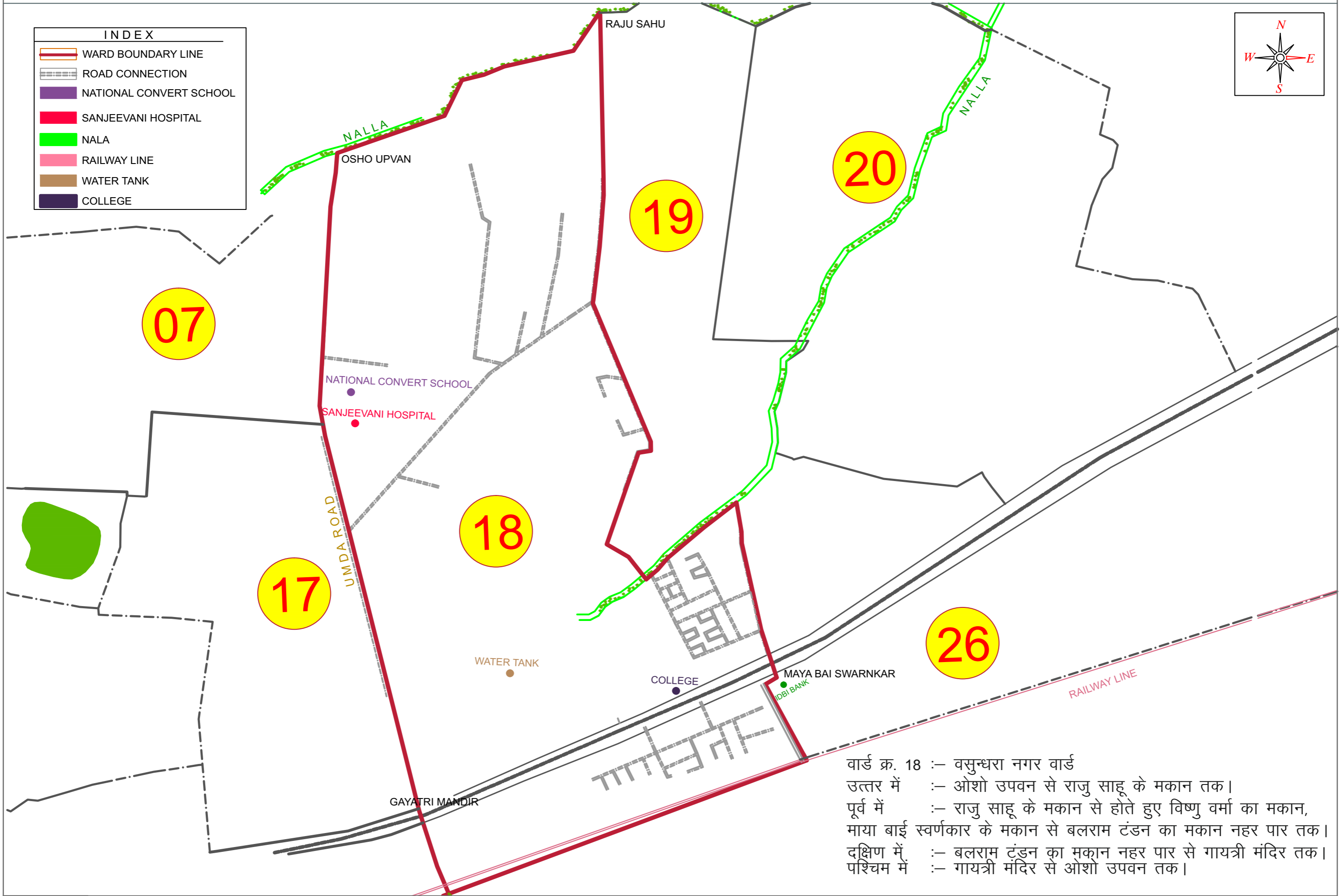
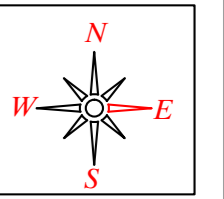
SUJIT BAGHEL

15

RAILWAY LINE

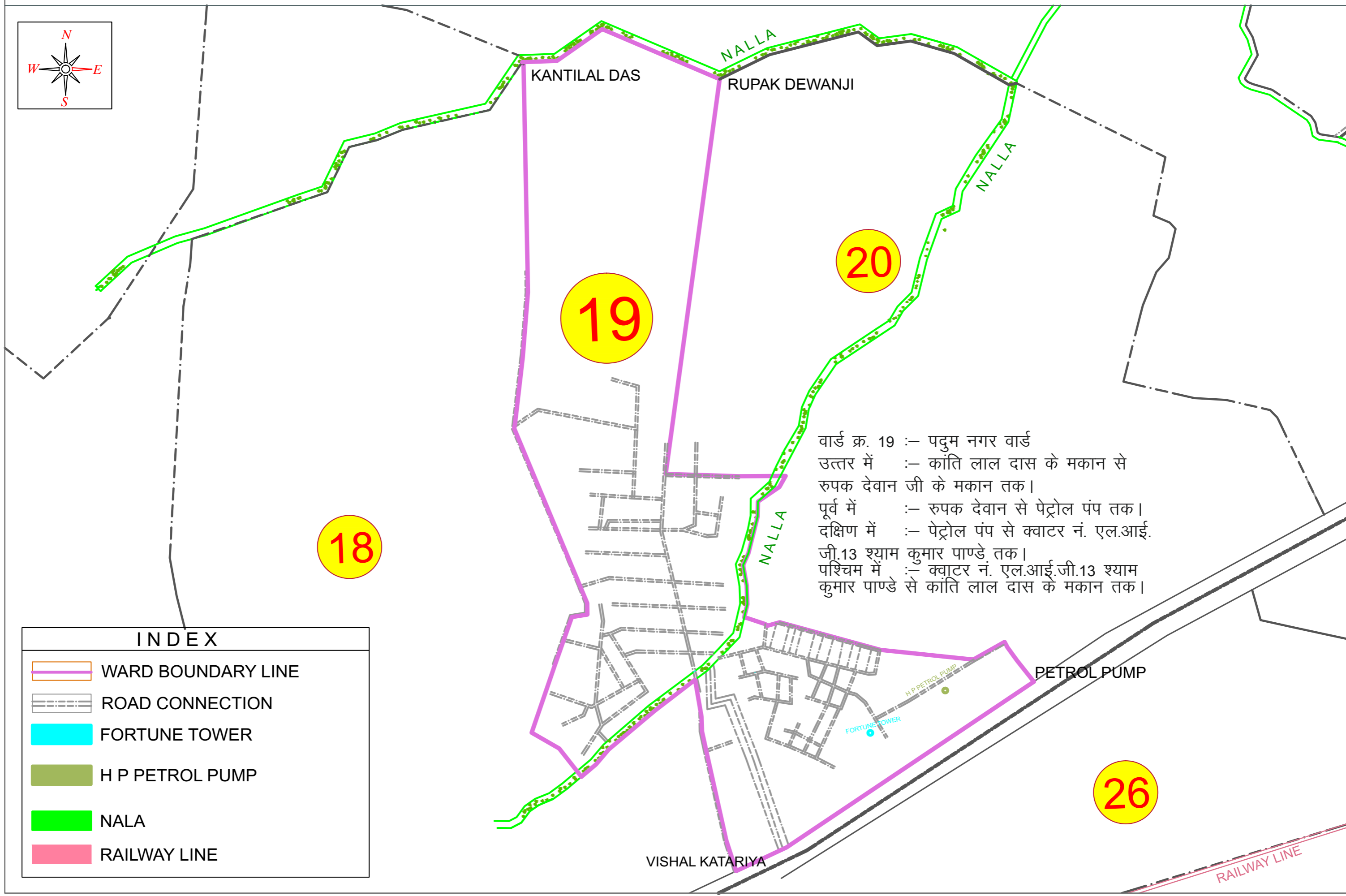
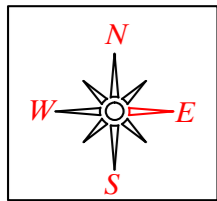
# SERVICE PLAN FOR WARD NO. - 18 VASUNDHARA NAGAR, BHILAI - CHARODA

INDEX	
	WARD BOUNDARY LINE
	ROAD CONNECTION
	NATIONAL CONVERT SCHOOL
	SANJEEVANI HOSPITAL
	NALA
	RAILWAY LINE
	WATER TANK
	COLLEGE









वार्ड क्र. 18 :- वसुन्धरा नगर वार्ड  
 उत्तर में :- ओशो उपवन से राजु साहू के मकान तक।  
 पूर्व में :- राजु साहू के मकान से होते हुए विष्णु वर्मा का मकान,  
 माया बाई स्वर्णकार के मकान से बलराम टंडन का मकान नहर पार तक।  
 दक्षिण में :- बलराम टंडन का मकान नहर पार से गायत्री मंदिर तक।  
 पश्चिम में :- गायत्री मंदिर से ओशो उपवन तक।

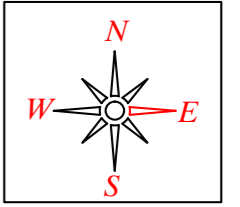
# SERVICE PLAN FOR WARD NO. - 19 PADUM NAGAR, BHILAI - CHARODA



वार्ड क्र. 19 :- पदुम नगर वार्ड  
 उत्तर में :- कांति लाल दास के मकान से  
 रुपक देवान जी के मकान तक।  
 पूर्व में :- रुपक देवान से पेट्रोल पंप तक।  
 दक्षिण में :- पेट्रोल पंप से क्वाटर नं. एल.आई.  
 जी.13 श्याम कुमार पाण्डे तक।  
 पश्चिम में :- क्वाटर नं. एल.आई.जी.13 श्याम  
 कुमार पाण्डे से कांति लाल दास के मकान तक।

INDEX	
	WARD BOUNDARY LINE
	ROAD CONNECTION
	FORTUNE TOWER
	H P PETROL PUMP
	NALA
	RAILWAY LINE

# SERVICE PLAN FOR WARD NO. - 20 PANCHSHEEL NAGAR WEST, BHILAI - CHARODA









25

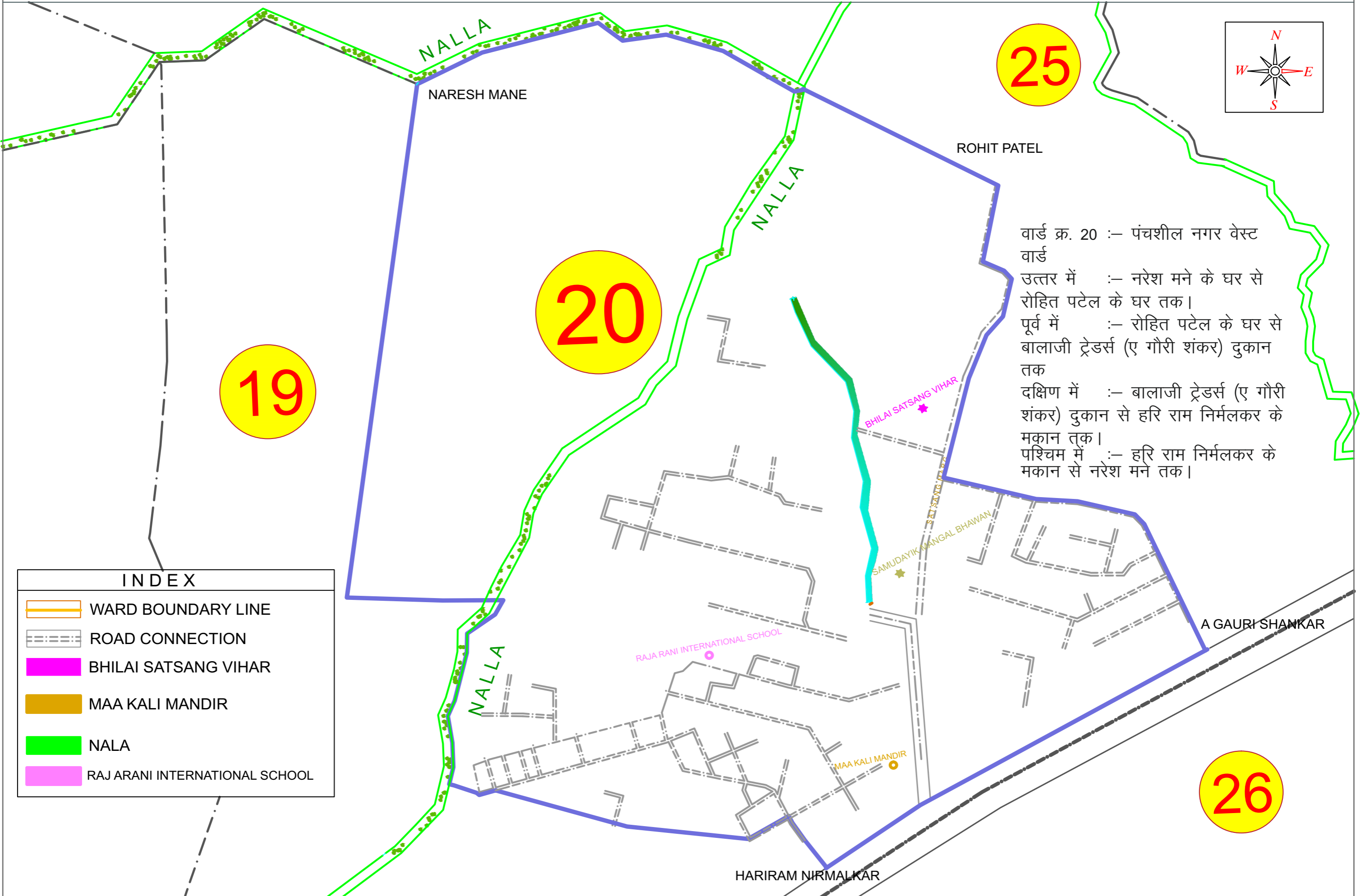
20

19

वार्ड क्र. 20 :- पंचशील नगर वेस्ट  
 वार्ड  
 उत्तर में :- नरेश मने के घर से रोहित पटेल के घर तक।  
 पूर्व में :- रोहित पटेल के घर से बालाजी ट्रेडर्स (ए गौरी शंकर) दुकान तक  
 दक्षिण में :- बालाजी ट्रेडर्स (ए गौरी शंकर) दुकान से हरि राम निर्मलकर के मकान तक।  
 पश्चिम में :- हरि राम निर्मलकर के मकान से नरेश मने तक।

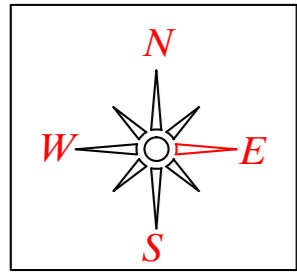
**INDEX**

-  WARD BOUNDARY LINE
-  ROAD CONNECTION
-  BHILAI SATSANG VIHAR
-  MAA KALI MANDIR
-  NALA
-  RAJ ARANI INTERNATIONAL SCHOOL

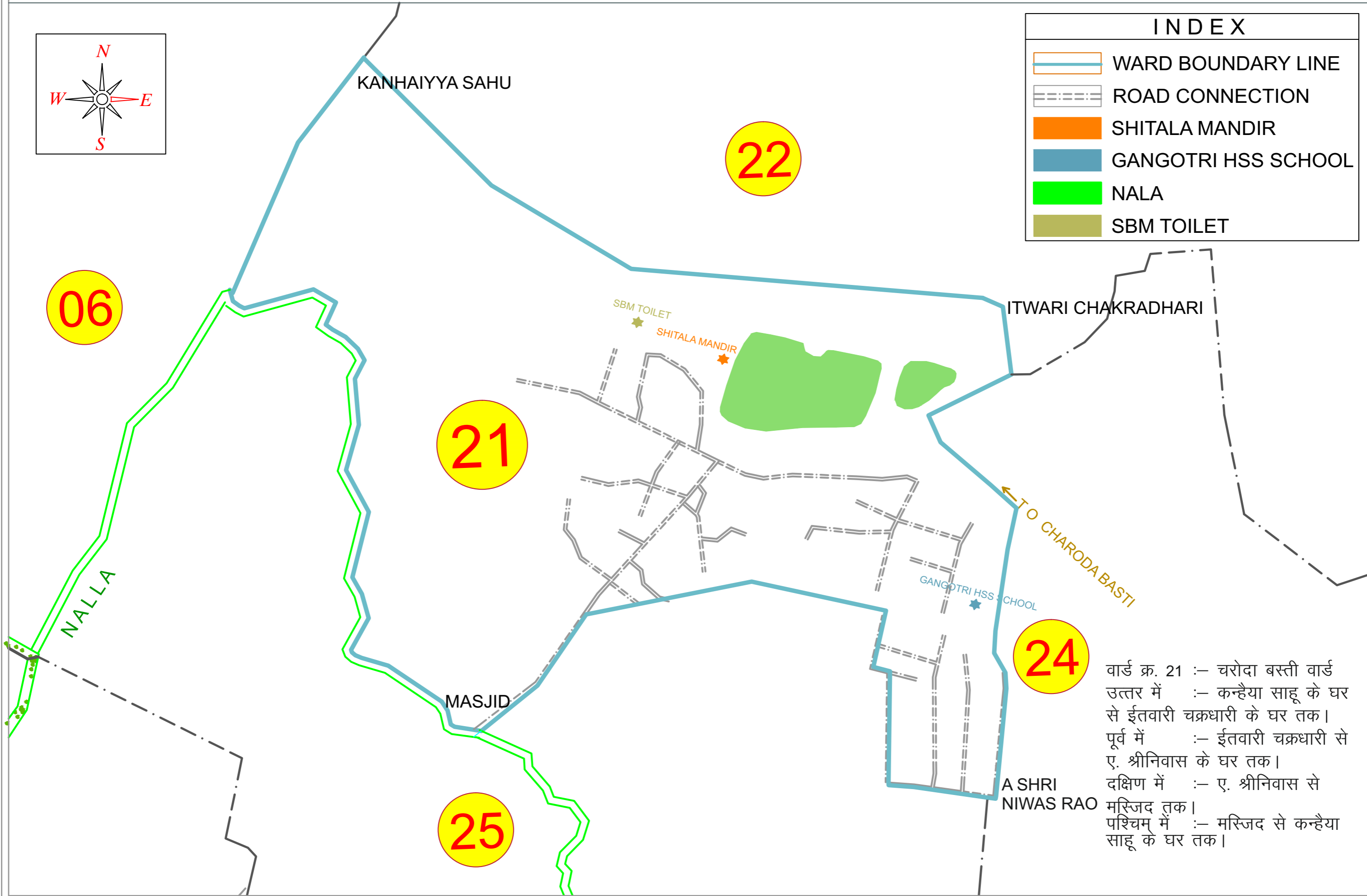


26

# SERVICE PLAN FOR WARD NO. 21 CHARODA BASTI, BHILAI - CHARODA

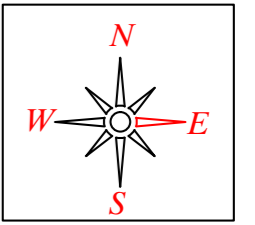






INDEX	
	WARD BOUNDARY LINE
	ROAD CONNECTION
	SHITALA MANDIR
	GANGOTRI HSS SCHOOL
	NALA
	SBM TOILET

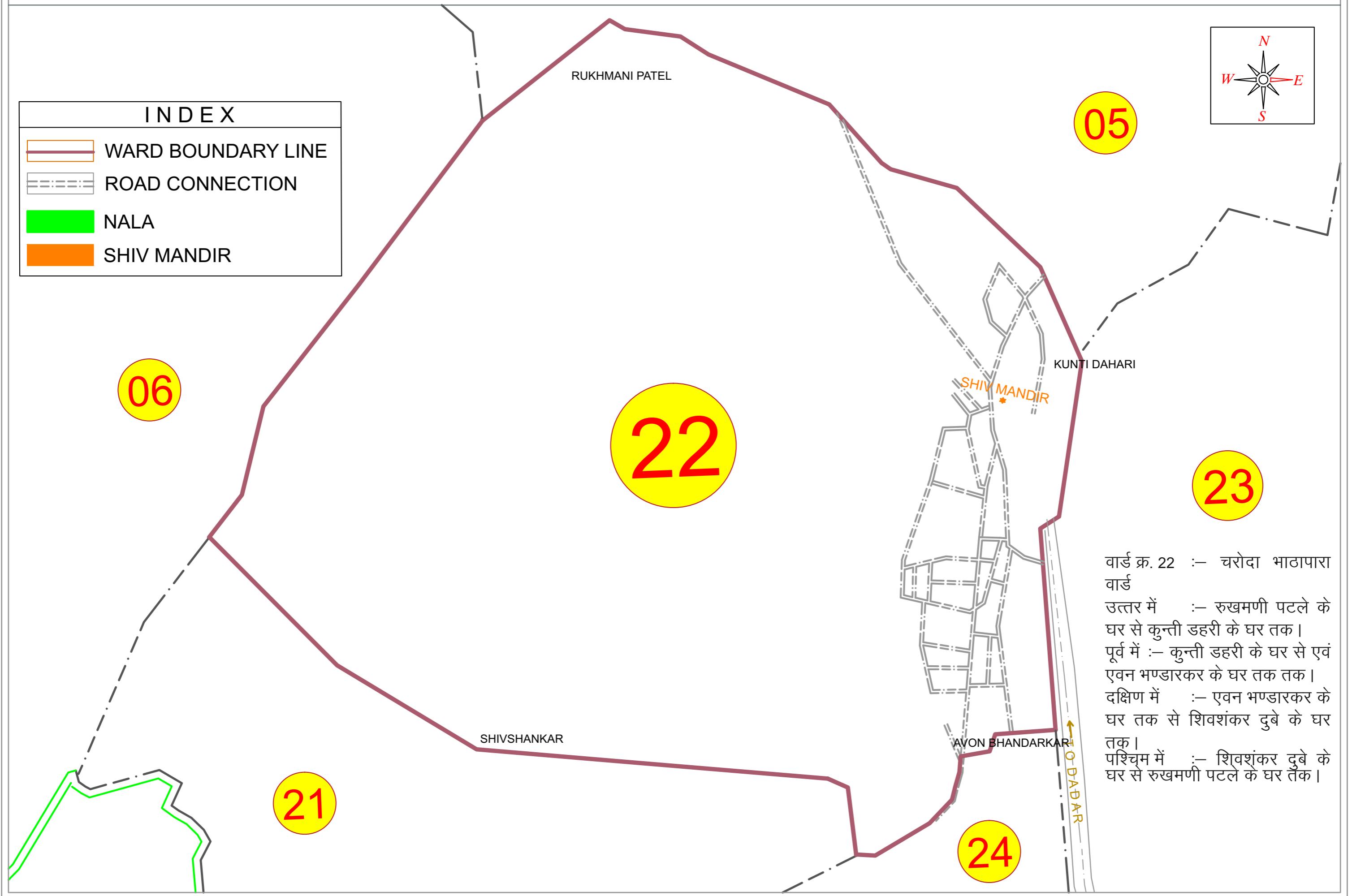


वार्ड क्र. 21 :- चरोदा बस्ती वार्ड  
 उत्तर में :- कन्हैया साहू के घर  
 से ईतवारी चक्रधारी के घर तक।  
 पूर्व में :- ईतवारी चक्रधारी से  
 ए. श्रीनिवास के घर तक।  
 दक्षिण में :- ए. श्रीनिवास से  
 मस्जिद तक।  
 पश्चिम में :- मस्जिद से कन्हैया  
 साहू के घर तक।

# SERVICE PLAN FOR WARD NO. 22 CHARODA BHATAPARA, BHILAI - CHARODA

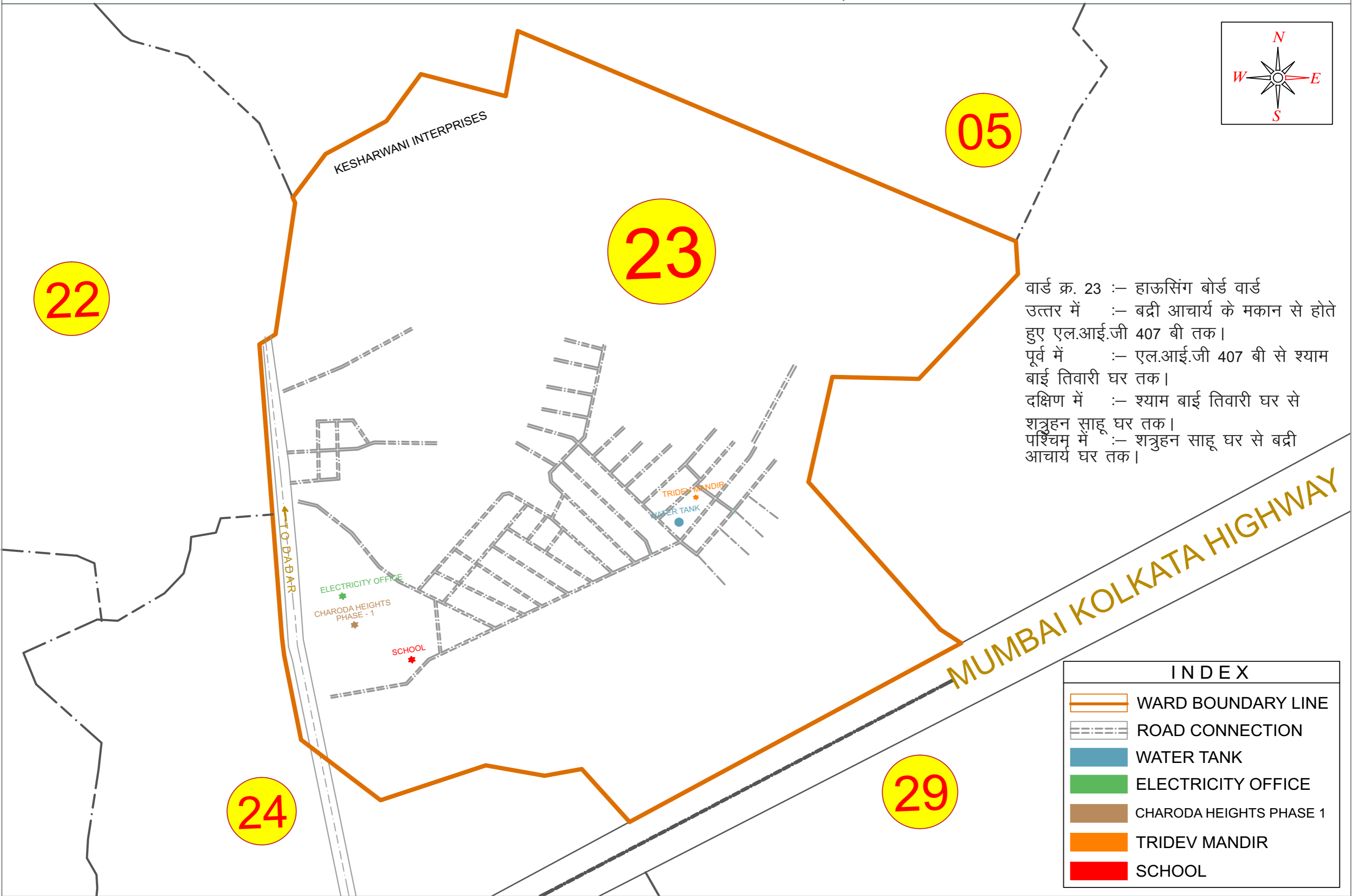
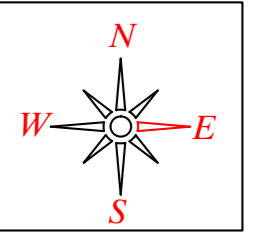


INDEX	
	WARD BOUNDARY LINE
	ROAD CONNECTION
	NALA
	SHIV MANDIR



वार्ड क्र. 22 :- चरोदा भाठापारा वार्ड  
 उत्तर में :- रुखमणी पटले के घर से कुन्ती डहरी के घर तक ।  
 पूर्व में :- कुन्ती डहरी के घर से एवं एवन भण्डारकर के घर तक तक ।  
 दक्षिण में :- एवन भण्डारकर के घर तक से शिवशंकर दुबे के घर तक ।  
 पश्चिम में :- शिवशंकर दुबे के घर से रुखमणी पटले के घर तक ।

# SERVICE PLAN FOR WARD NO. 23 HOUSING BOARD, BHILAI - CHARODA



22

23

05

24

29

KESHARWANI INTERPRISES

TO DABAR

ELECTRICITY OFFICE  
CHARODA HEIGHTS  
PHASE - 1

SCHOOL

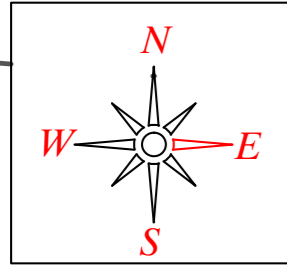
TRIDEV MANDIR  
WATER TANK

MUMBAI KOLKATA HIGHWAY

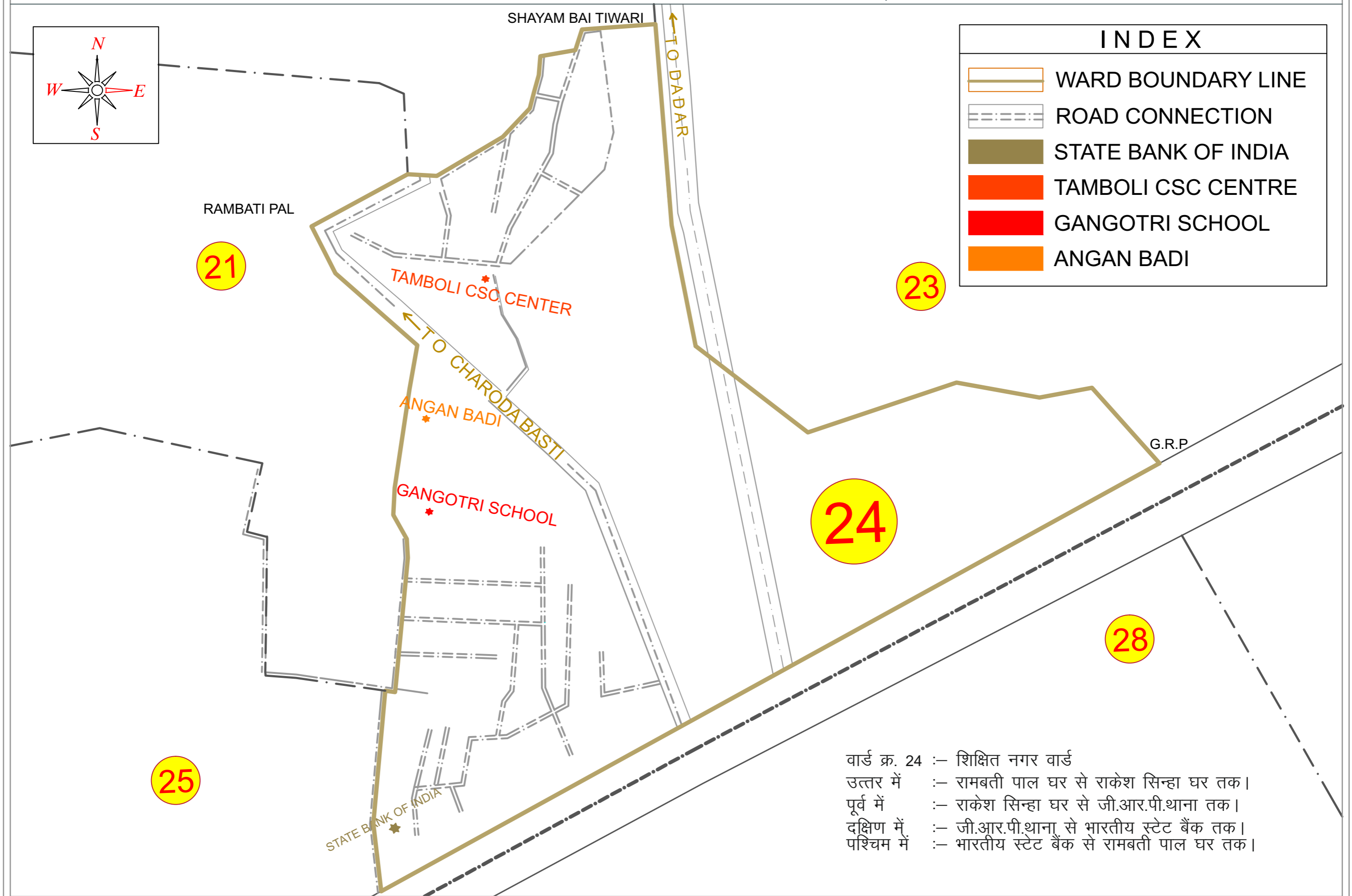
वार्ड क्र. 23 :- हाऊसिंग बोर्ड वार्ड  
उत्तर में :- बट्टी आचार्य के मकान से होते  
हुए एल.आई.जी 407 बी तक।  
पूर्व में :- एल.आई.जी 407 बी से श्याम  
बाई तिवारी घर तक।  
दक्षिण में :- श्याम बाई तिवारी घर से  
शत्रुहन साहू घर तक।  
पश्चिम में :- शत्रुहन साहू घर से बट्टी  
आचार्य घर तक।

INDEX	
	WARD BOUNDARY LINE
	ROAD CONNECTION
	WATER TANK
	ELECTRICITY OFFICE
	CHARODA HEIGHTS PHASE 1
	TRIDEV MANDIR
	SCHOOL

# SERVICE PLAN FOR WARD NO. 24 SHIKSHIT NAGAR, BHILAI - CHARODA



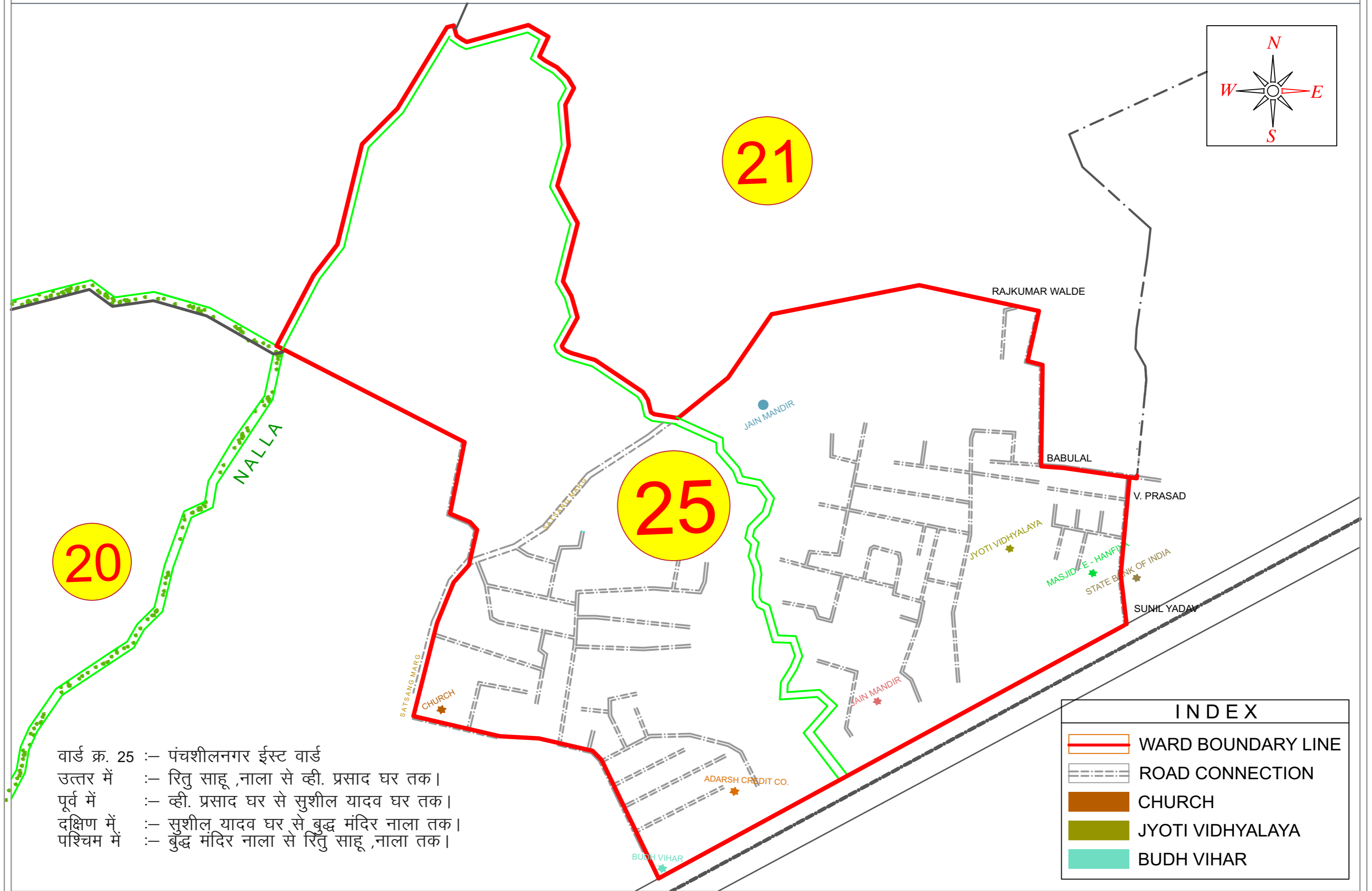
INDEX	
	WARD BOUNDARY LINE
	ROAD CONNECTION
	STATE BANK OF INDIA
	TAMBOLI CSC CENTRE
	GANGOTRI SCHOOL
	ANGAN BADI



वार्ड क्र. 24 :- शिक्षित नगर वार्ड  
 उत्तर में :- रामबती पाल घर से राकेश सिन्हा घर तक।  
 पूर्व में :- राकेश सिन्हा घर से जी.आर.पी.थाना तक।  
 दक्षिण में :- जी.आर.पी.थाना से भारतीय स्टेट बैंक तक।  
 पश्चिम में :- भारतीय स्टेट बैंक से रामबती पाल घर तक।



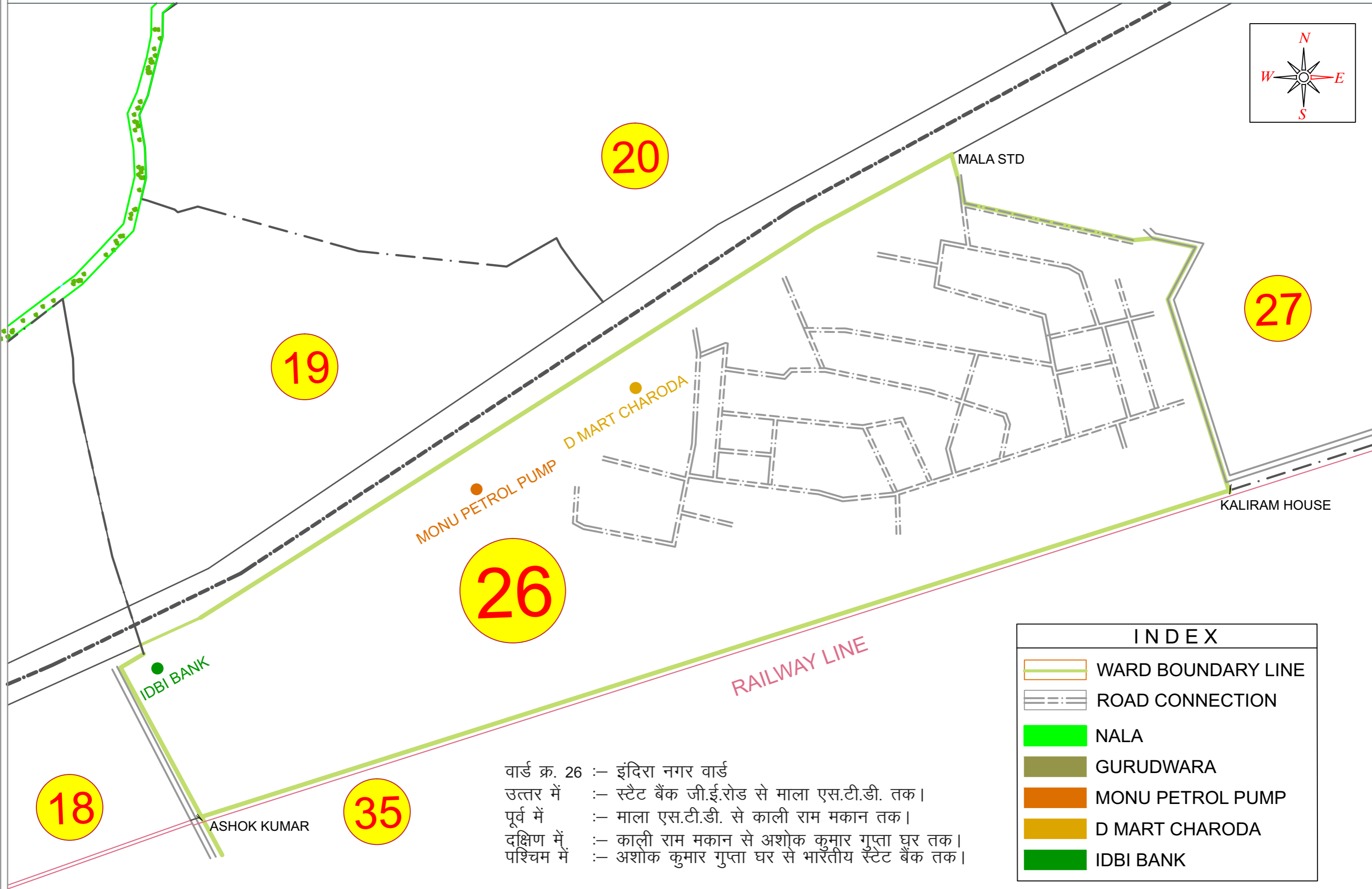
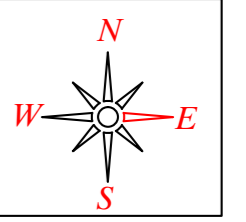
# SERVICE PLAN FOR WARD NO. 25 PANCHSHEEL NAGAR EAST, BHILAI - CHARODA



वार्ड क्र. 25 :- पंचशीलनगर ईस्ट वार्ड  
 उत्तर में :- रितु साहू ,नाला से व्ही. प्रसाद घर तक।  
 पूर्व में :- व्ही. प्रसाद घर से सुशील यादव घर तक।  
 दक्षिण में :- सुशील यादव घर से बुद्ध मंदिर नाला तक।  
 पश्चिम में :- बुद्ध मंदिर नाला से रितु साहू ,नाला तक।

INDEX	
	WARD BOUNDARY LINE
	ROAD CONNECTION
	CHURCH
	JYOTI VIDHYALAYA
	BUDH VIHAR

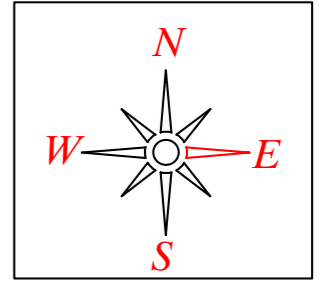
# SERVICE PLAN FOR WARD NO. 26 INDIRA NAGAR, BHILAI - CHARODA



वार्ड क्र. 26 :- इंदिरा नगर वार्ड  
 उत्तर में :- स्टेट बैंक जी.ई.रोड से माला एस.टी.डी. तक।  
 पूर्व में :- माला एस.टी.डी. से काली राम मकान तक।  
 दक्षिण में :- काली राम मकान से अशोक कुमार गुप्ता घर तक।  
 पश्चिम में :- अशोक कुमार गुप्ता घर से भारतीय स्टेट बैंक तक।

INDEX	
	WARD BOUNDARY LINE
	ROAD CONNECTION
	NALA
	GURUDWARA
	MONU PETROL PUMP
	D MART CHARODA
	IDBI BANK

# SERVICE PLAN FOR WARD NO. 27 ZONE 1 CHARODA, BHILAI - CHARODA









20

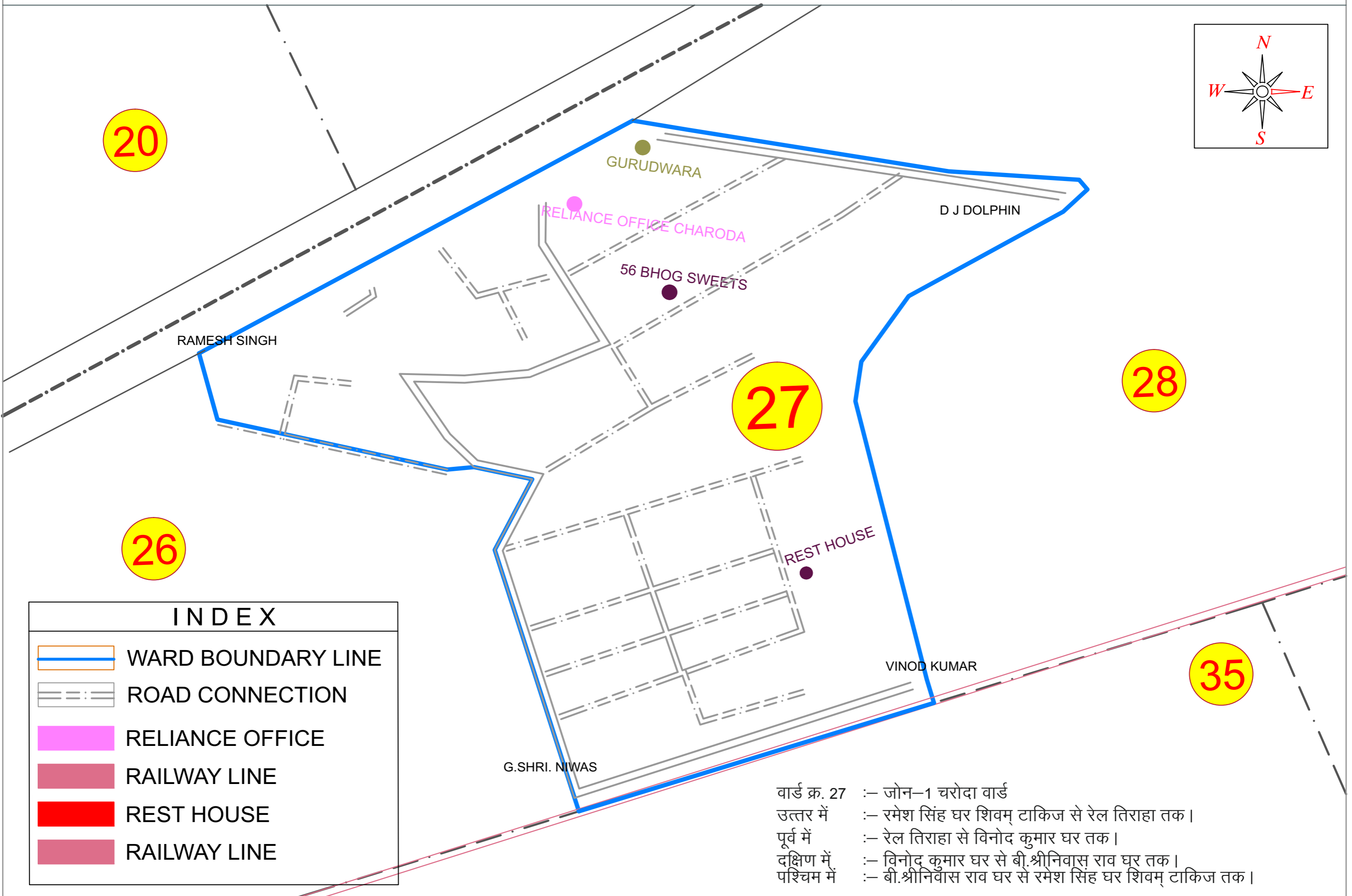
28

26

27

35

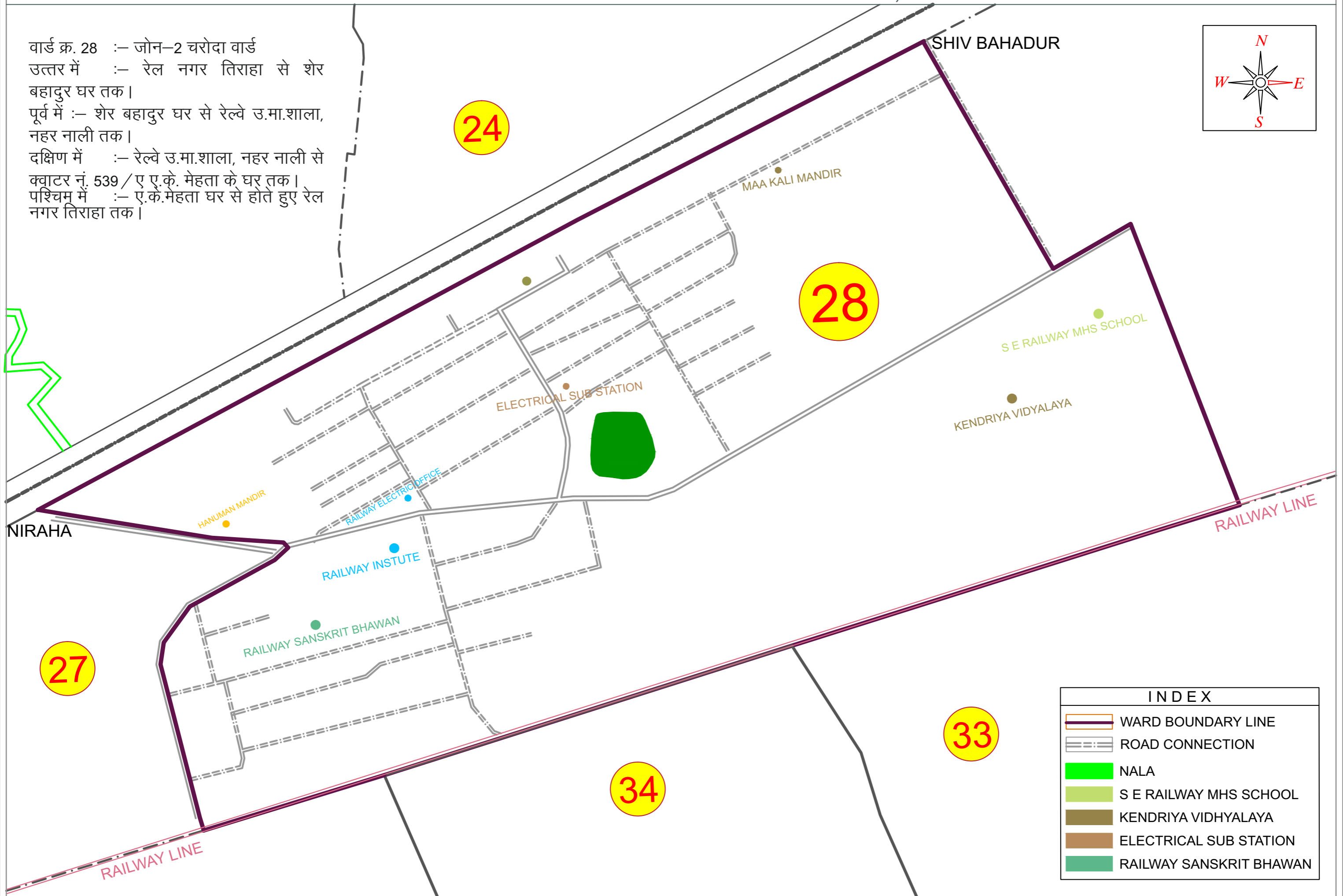
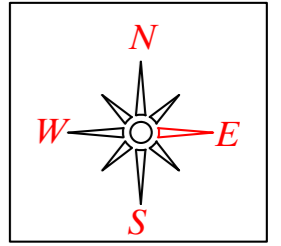
INDEX	
	WARD BOUNDARY LINE
	ROAD CONNECTION
	RELIANCE OFFICE
	RAILWAY LINE
	REST HOUSE
	RAILWAY LINE



वार्ड क्र. 27 :- जोन-1 चरोदा वार्ड  
 उत्तर में :- रमेश सिंह घर शिवम् टाकिज से रेल तिराहा तक ।  
 पूर्व में :- रेल तिराहा से विनोद कुमार घर तक ।  
 दक्षिण में :- विनोद कुमार घर से बी.श्रीनिवास राव घर तक ।  
 पश्चिम में :- बी.श्रीनिवास राव घर से रमेश सिंह घर शिवम् टाकिज तक ।

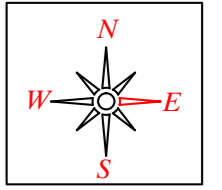
# SERVICE PLAN FOR WARD NO. 28 ZONE 2 CHARODA, BHILAI - CHARODA

वार्ड क्र. 28 :- जोन-2 चरोदा वार्ड  
 उत्तर में :- रेल नगर तिराहा से शेर बहादुर घर तक।  
 पूर्व में :- शेर बहादुर घर से रेल्वे उ.मा.शाला, नहर नाली तक।  
 दक्षिण में :- रेल्वे उ.मा.शाला, नहर नाली से क्वार्टर नं. 539 / ए ए.के. मेहता के घर तक।  
 पश्चिम में :- ए.के.मेहता घर से होते हुए रेल नगर तिराहा तक।



INDEX	
	WARD BOUNDARY LINE
	ROAD CONNECTION
	NALA
	S E RAILWAY MHS SCHOOL
	KENDRIYA VIDHYALAYA
	ELECTRICAL SUB STATION
	RAILWAY SANSKRIT BHAWAN

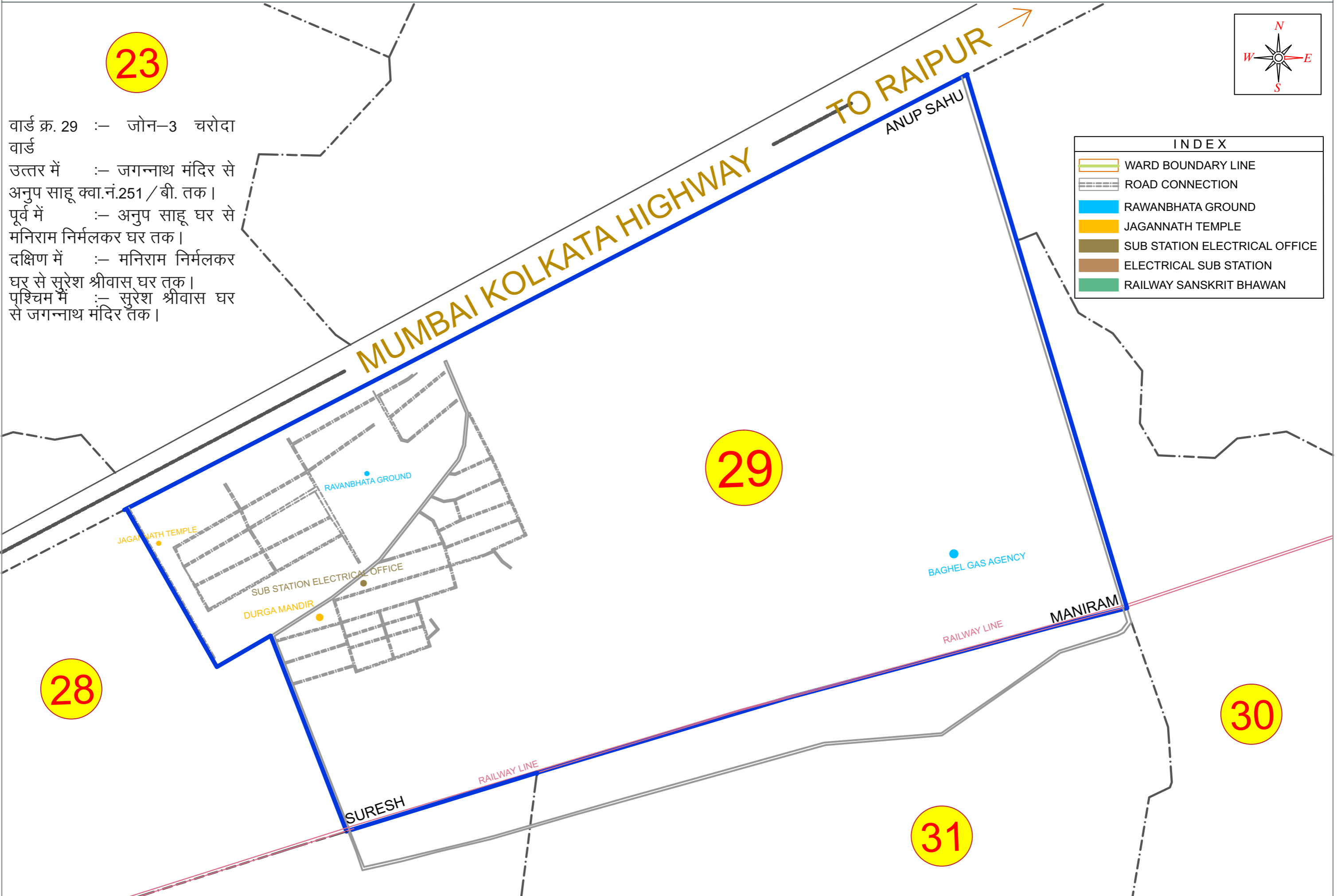
# SERVICE PLAN FOR WARD NO. 29 ZONE 3 CHARODA, BHILAI - CHARODA



23

वार्ड क्र. 29 :- जोन-3 चरोदा वार्ड  
 उत्तर में :- जगन्नाथ मंदिर से अनुप साहू क्वा.नं.251 / बी. तक ।  
 पूर्व में :- अनुप साहू घर से मनिराम निर्मलकर घर तक ।  
 दक्षिण में :- मनिराम निर्मलकर घर से सुरेश श्रीवास घर तक ।  
 पश्चिम में :- सुरेश श्रीवास घर से जगन्नाथ मंदिर तक ।

INDEX	
	WARD BOUNDARY LINE
	ROAD CONNECTION
	RAWANBHATA GROUND
	JAGANNATH TEMPLE
	SUB STATION ELECTRICAL OFFICE
	ELECTRICAL SUB STATION
	RAILWAY SANSKRIT BHAWAN



29

28

30

31

TO RAIPUR →  
ANUP SAHU

MUMBAI KOLKATA HIGHWAY

MANIRAM

SURESH

BAGHEL GAS AGENCY

JAGANNATH TEMPLE

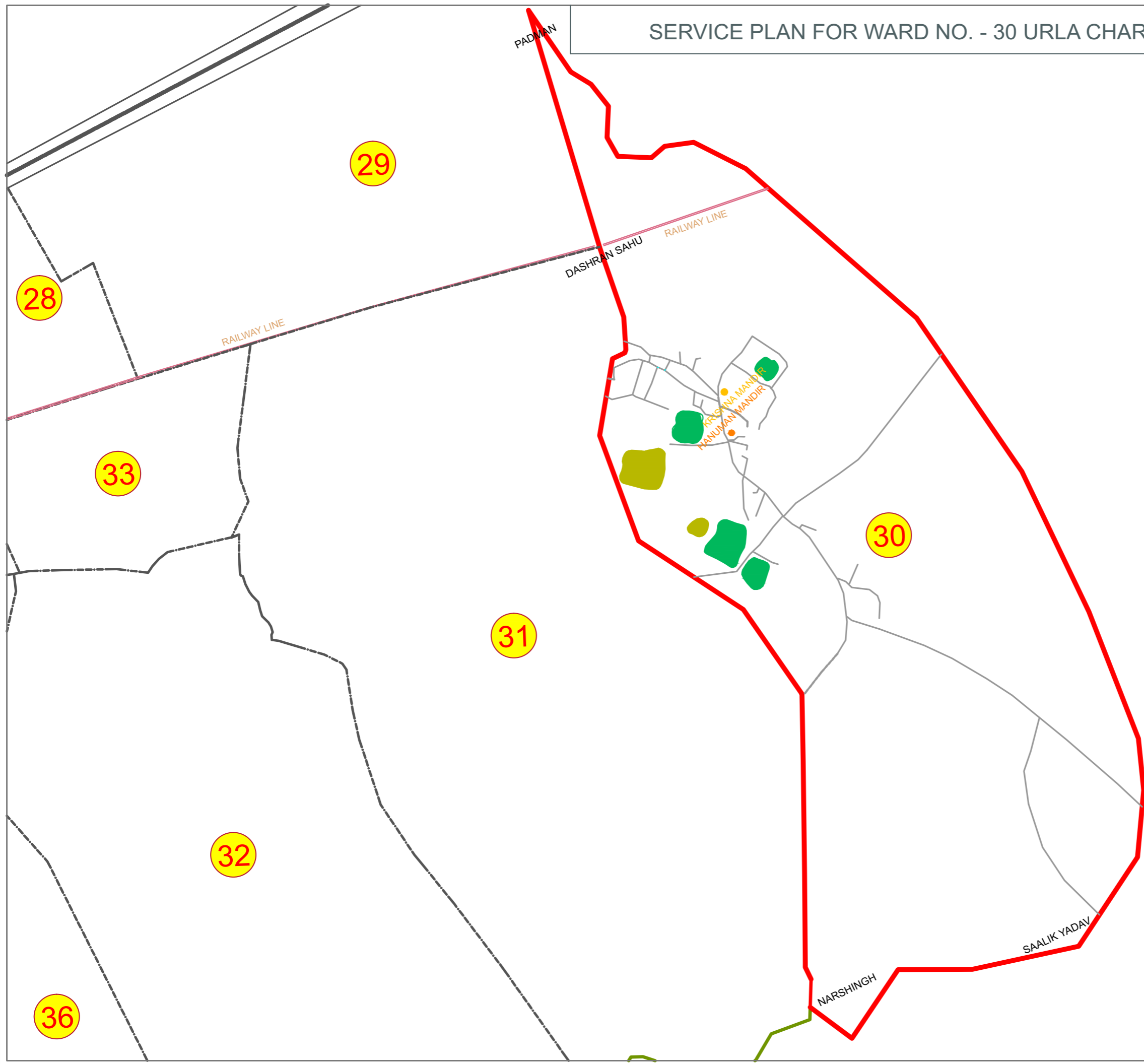
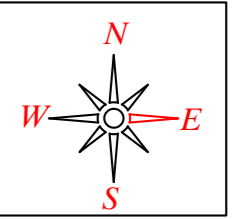
RAWANBHATA GROUND

SUB STATION ELECTRICAL OFFICE  
DURGA MANDIR

RAILWAY LINE

RAILWAY LINE

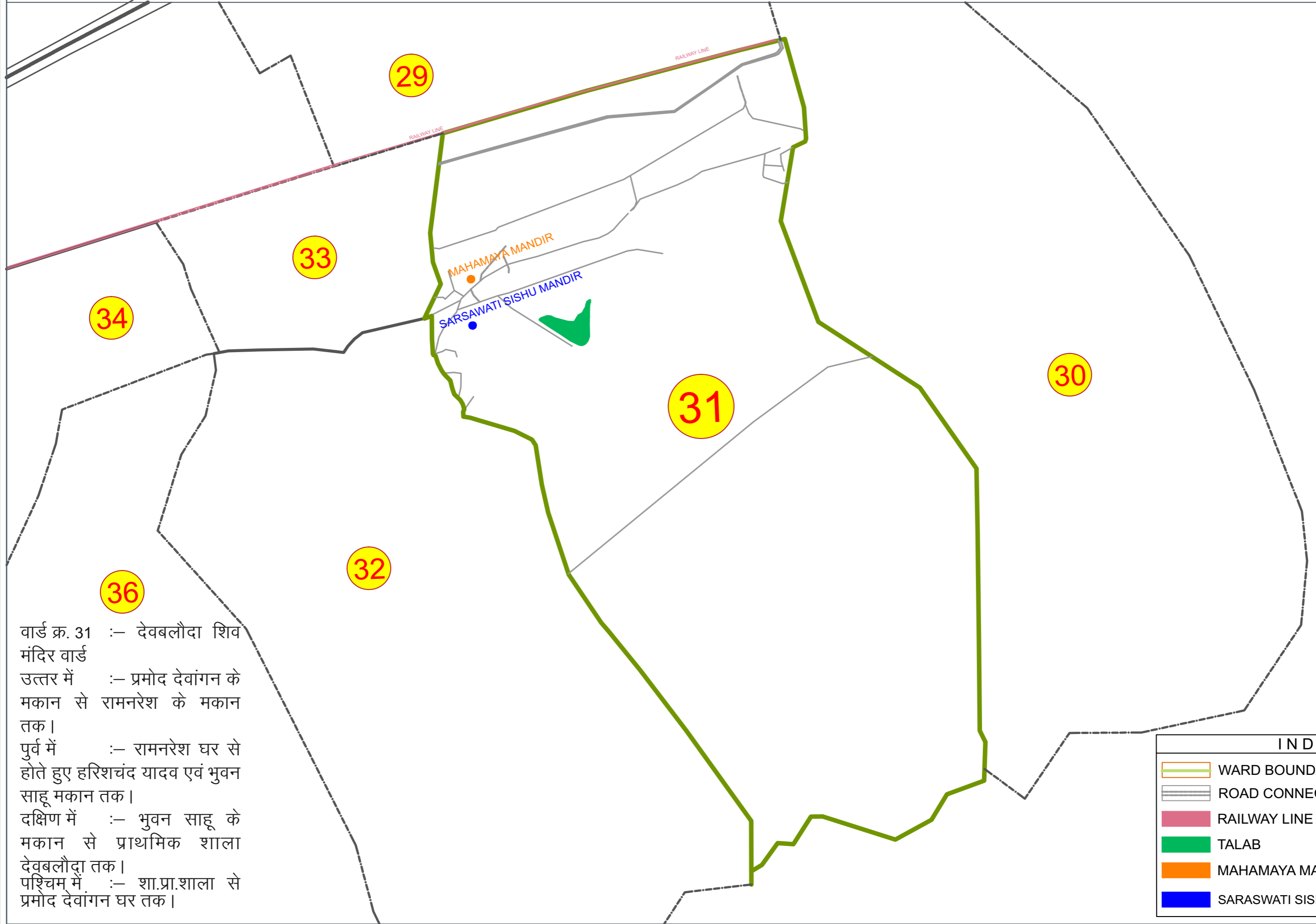
# SERVICE PLAN FOR WARD NO. - 30 URLA CHARODA, BHILAI - CHARODA









वार्ड क्र. 30 :- उरला वार्ड  
 उत्तर में :- पदमन यादव मकान से सालिक यादव, अंकलहीन के मकान तक।  
 पुर्व में :- अंकलहीन के मकान से नरसिंह के मकान तक।  
 दक्षिण में :- नरसिंह के मकान से दसरु राम साहू के मकान तक।  
 पश्चिम में :- दसरु राम साहू घर से पदमन यादव के मकान तक।

INDEX	
	WARD BOUNDARY LINE
	ROAD CONNECTION
	KRISHNA MANDIR
	HANUMAN MANDIR
	RAILWAY LINE
	TALAB

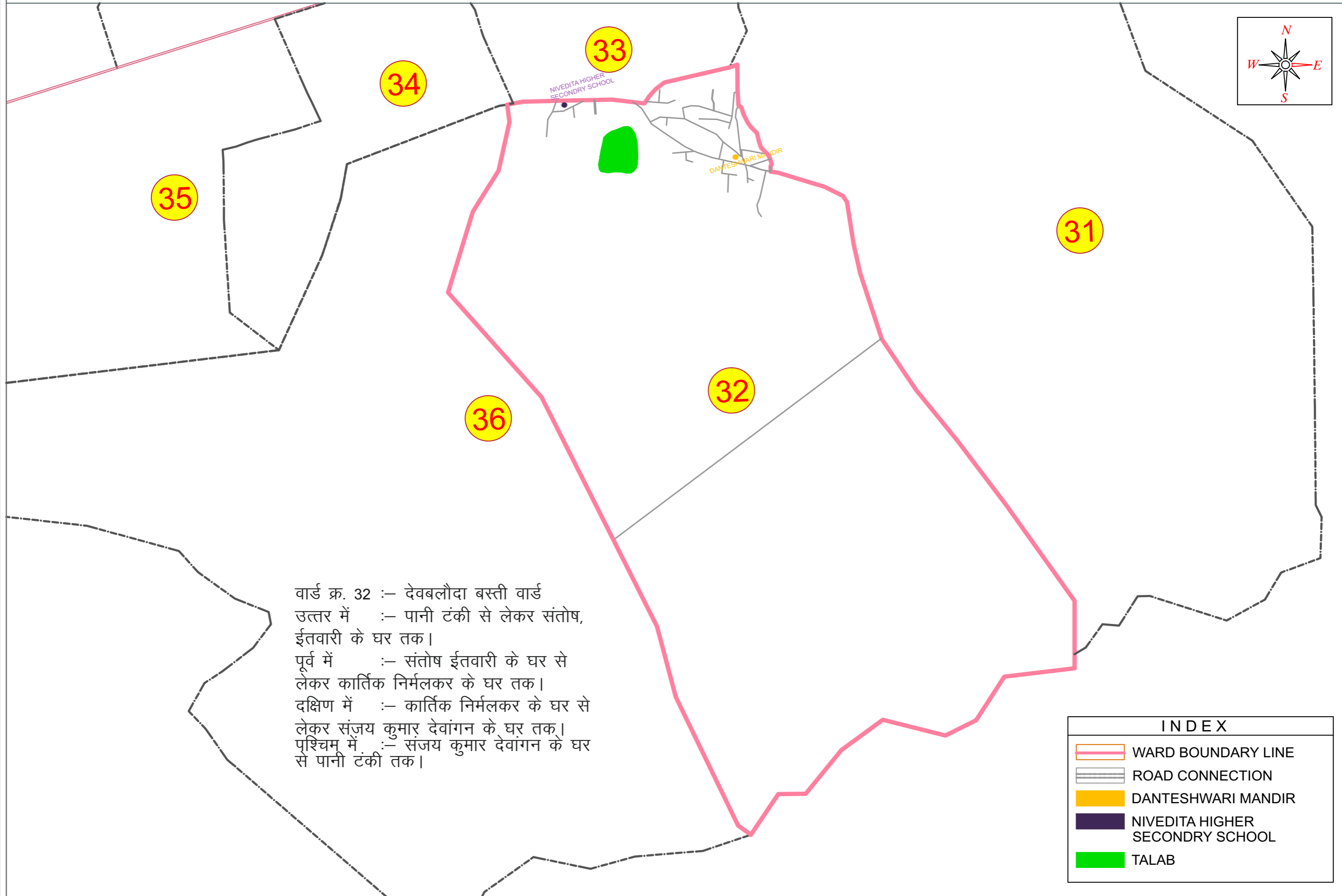
# SERVICE PLAN FOR WARD NO. 31 DEVBALODA SHIV MANDIR, BHILAI - CHARODA



वार्ड क्र. 31 :- देवबलौदा शिव मंदिर वार्ड  
 उत्तर में :- प्रमोद देवांगन के मकान से रामनरेश के मकान तक।  
 पूर्व में :- रामनरेश घर से होते हुए हरिशचंद यादव एवं भुवन साहू मकान तक।  
 दक्षिण में :- भुवन साहू के मकान से प्राथमिक शाला देवबलौदा तक।  
 पश्चिम में :- शा.प्रा.शाला से प्रमोद देवांगन घर तक।

INDEX	
	WARD BOUNDARY LINE
	ROAD CONNECTION
	RAILWAY LINE
	TALAB
	MAHAMAYA MANDIR
	SARASWATI SISHU MANDIR

# SERVICE PLAN FOR WARD NO. - 32 DEVBALODA BASTI, BHILAI - CHARODA



वार्ड क्र. 32 :- देवबलौदा बस्ती वार्ड  
 उत्तर में :- पानी टंकी से लेकर संतोष,  
 ईतवारी के घर तक।  
 पूर्व में :- संतोष ईतवारी के घर से  
 लेकर कार्तिक निर्मलकर के घर तक।  
 दक्षिण में :- कार्तिक निर्मलकर के घर से  
 लेकर संजय कुमार देवांगन के घर तक।  
 पश्चिम में :- संजय कुमार देवांगन के घर  
 से पानी टंकी तक।

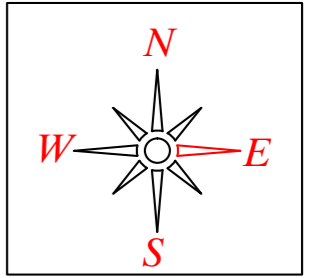
INDEX	
	WARD BOUNDARY LINE
	ROAD CONNECTION
	DANTESHWARI MANDIR
	NIVEDITA HIGHER SECONDRY SCHOOL
	TALAB



# SERVICE PLAN FOR WARD NO. 33 -, DEVBALODA SAGAR PARA, BHILAI - CHARODA

28

वार्ड क्र. 33 :- देवबलौदा सागर पारा वार्ड  
 उत्तर में :- रामप्यारे वर्मा के घर से एस.रामाराव के घर तक ।  
 पूर्व में :- एस. रामाराव के घर से गोविन्द वर्मा के घर तक ।  
 दक्षिण में :- गोविन्द वर्मा के घर से देवकुमारी के घर तक ।  
 पश्चिम में :- देव कुमारी के घर से रामप्यारे वर्मा के घर तक ।



RAILWAY LINE

RAILWAY LINE

33

31






34

BHOLEBABA MANDIR

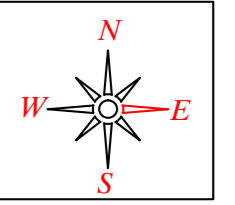
GOVIND VERMA

DEVKUMARI

32

INDEX	
	WARD BOUNDARY LINE
	ROAD CONNECTION
	RAILWAY LINE
	BHOLEBABA MANDIR
	TALAB

# SERVICE PLAN FOR WARD NO. 34 G CABIN CHARODA, BHILAI - CHARODA



27

28

33

34

VINAY LAL GHIRI

VINAY LAL GHIRI

VINAY LAL GHIRI

INDEX	
	WARD BOUNDARY LINE
	ROAD CONNECTION
	RAILWAY LINE
	HANUMAN MANDIR

35

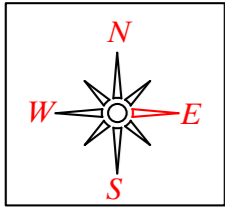
HANUMAN MANDIR

36

32

वार्ड क्र. 34 :- जी केबिन चरोदा वार्ड  
 उत्तर में :- सांस्कृतिक मंच के पास होटल से रामेश्वर राव डबरी तालाब तक ।  
 पूर्व में :- रामेश्वर राव डबरी तालाब से सूरज नगर विजय लाल धिरी के मकान तक ।  
 दक्षिण में :- सूरज नगर विजय लाल धिरी घर से हनुमान मंदिर नहर किनारे तक ।।  
 पश्चिम में :- हनुमान मंदिर नहर किनारे से सांस्कृतिक मंच होटल तक ।

# SERVICE PLAN FOR WARD NO. - 35 G CABIN PP YARD, BHILAI - CHARODA



18

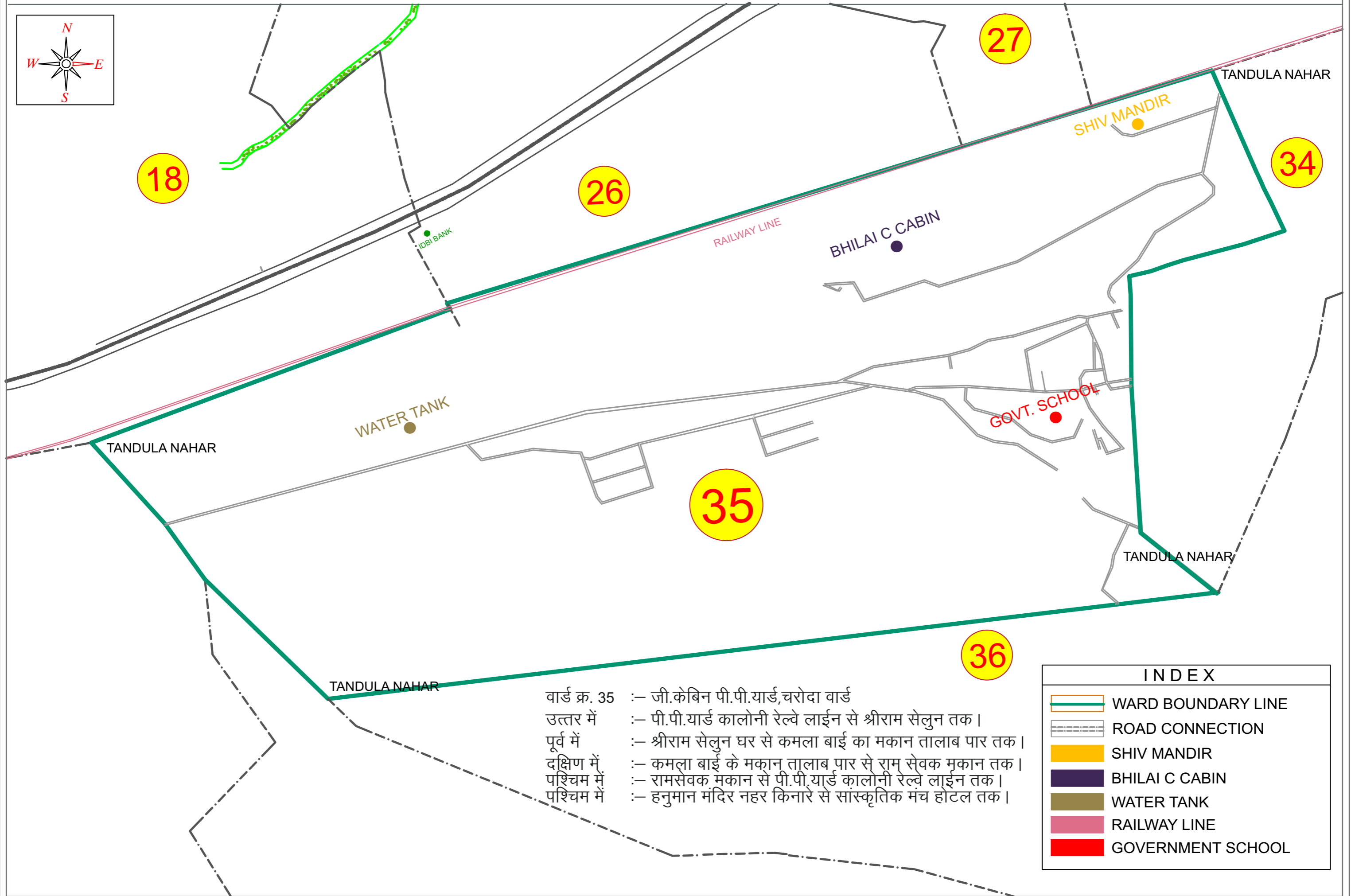
26

27

34

35

36



WATER TANK

BHILAI C CABIN

GOVT. SCHOOL

SHIV MANDIR

TANDULA NAHAR

TANDULA NAHAR

TANDULA NAHAR

TANDULA NAHAR

RAILWAY LINE

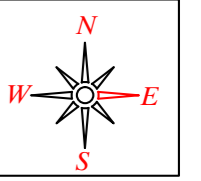
IDBI BANK

- वार्ड क्र. 35 :- जी.केबिन पी.पी.यार्ड, चरोदा वार्ड  
 उत्तर में :- पी.पी.यार्ड कालोनी रेल्वे लाईन से श्रीराम सेलुन तक ।  
 पूर्व में :- श्रीराम सेलुन घर से कमला बाई का मकान तालाब पार तक ।  
 दक्षिण में :- कमला बाई के मकान तालाब पार से राम सेवक मकान तक ।  
 पश्चिम में :- रामसेवक मकान से पी.पी.यार्ड कालोनी रेल्वे लाईन तक ।  
 पश्चिम में :- हनुमान मंदिर नहर किनारे से सांस्कृतिक मंच होटल तक ।

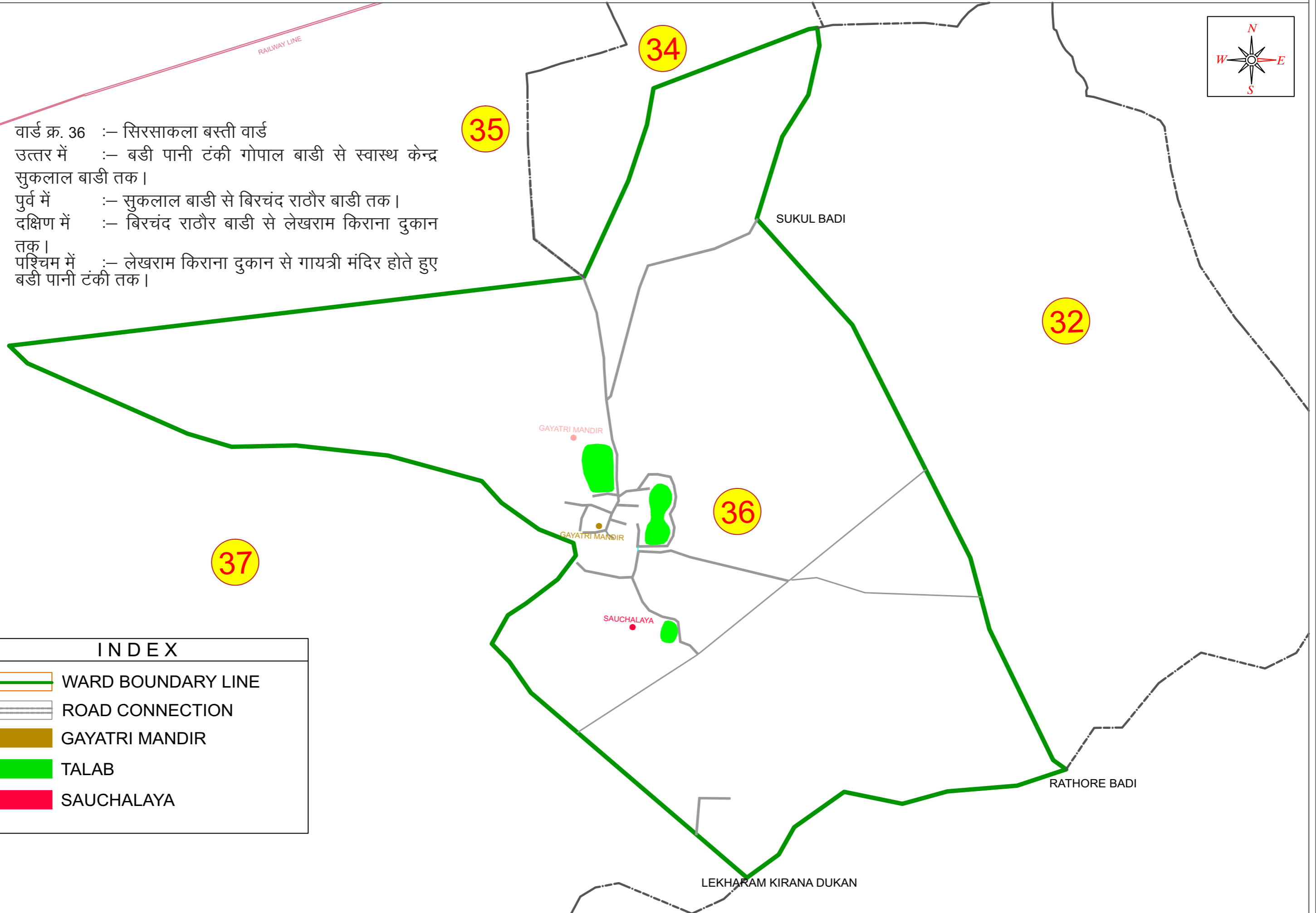
## INDEX






	WARD BOUNDARY LINE
	ROAD CONNECTION
	SHIV MANDIR
	BHILAI C CABIN
	WATER TANK
	RAILWAY LINE
	GOVERNMENT SCHOOL

SERVICE PLAN FOR WARD NO. - 36 SIRSA KALA BASTI, BHILAI - CHARODA

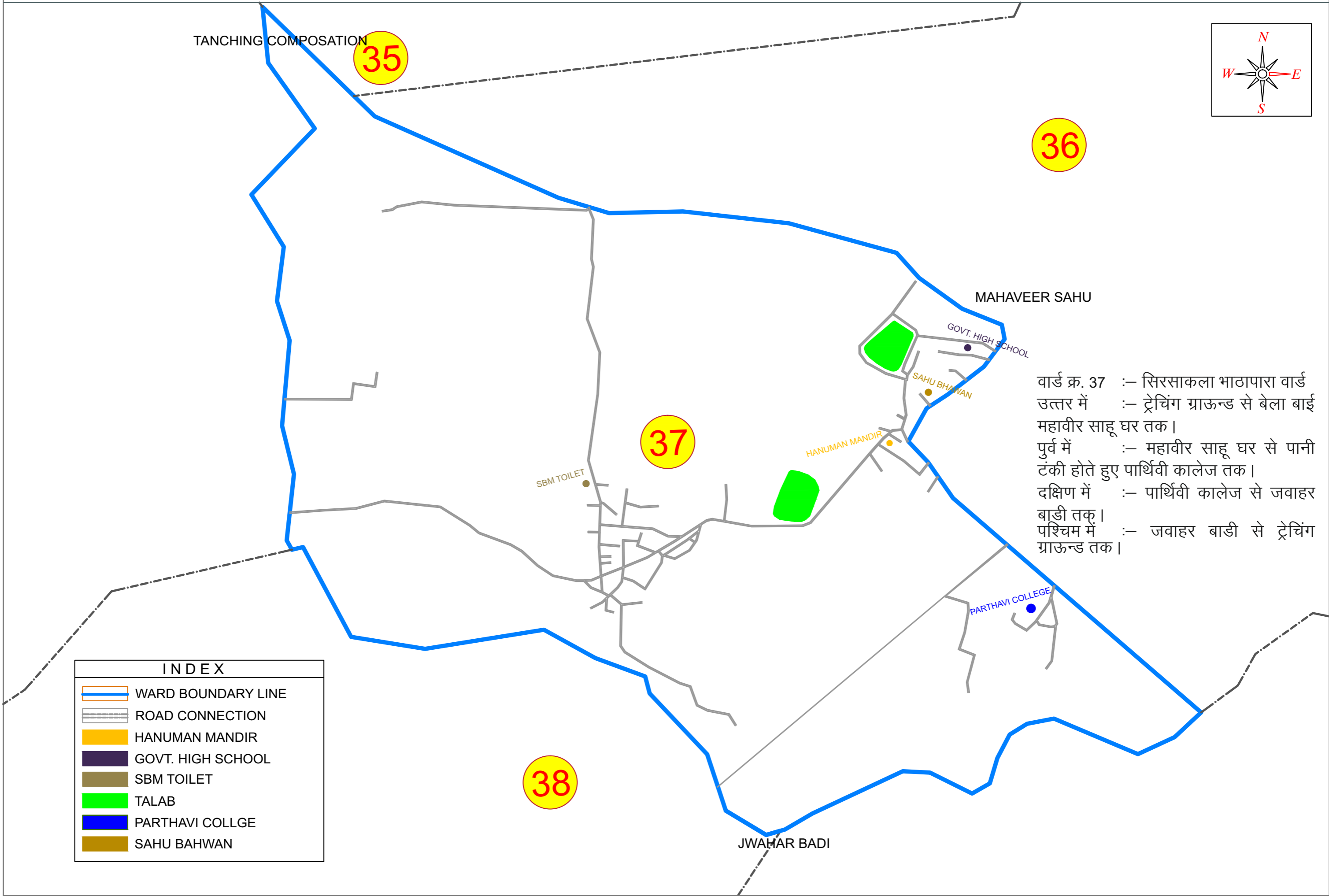
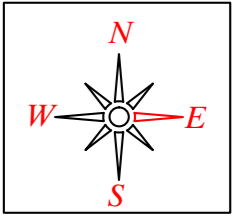


वार्ड क्र. 36 :- सिरसाकला बस्ती वार्ड  
 उत्तर में :- बडी पानी टंकी गोपाल बाडी से स्वास्थ्य केन्द्र सुकलाल बाडी तक ।  
 पुर्व में :- सुकलाल बाडी से बिरचंद राठौर बाडी तक ।  
 दक्षिण में :- बिरचंद राठौर बाडी से लेखराम किराना दुकान तक ।  
 पश्चिम में :- लेखराम किराना दुकान से गायत्री मंदिर होते हुए बडी पानी टंकी तक ।



INDEX	
	WARD BOUNDARY LINE
	ROAD CONNECTION
	GAYATRI MANDIR
	TALAB
	SAUCHALAYA

# SERVICE PLAN FOR WARD NO. - 37 SIRSAKALA BHATAPARA, BHILAI - CHARODA



36

35

37








38

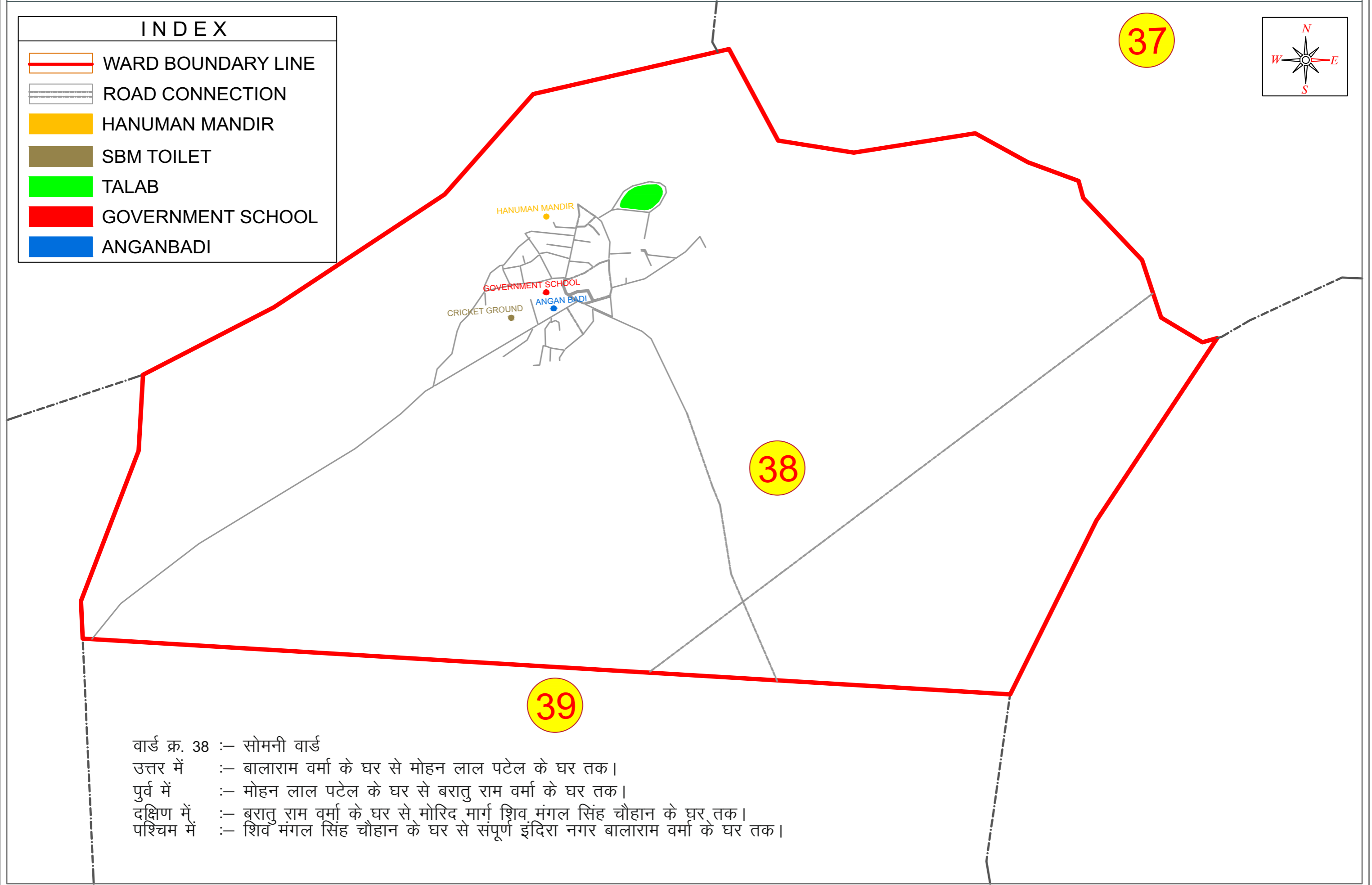
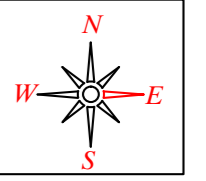
वार्ड क्र. 37 :- सिरसाकला भाटापारा वार्ड  
 उत्तर में :- ट्रेचिंग ग्राऊन्ड से बेला बाई  
 महावीर साहू घर तक ।  
 पूर्व में :- महावीर साहू घर से पानी  
 टंकी होते हुए पार्थिवी कालेज तक ।  
 दक्षिण में :- पार्थिवी कालेज से जवाहर  
 बाडी तक ।  
 पश्चिम में :- जवाहर बाडी से ट्रेचिंग  
 ग्राऊन्ड तक ।

INDEX	
	WARD BOUNDARY LINE
	ROAD CONNECTION
	HANUMAN MANDIR
	GOVT. HIGH SCHOOL
	SBM TOILET
	TALAB
	PARTHAVI COLLGE
	SAHU BAHWAN

# SERVICE PLAN FOR WARD NO. - 38 SOMNI, BHILAI - CHARODA

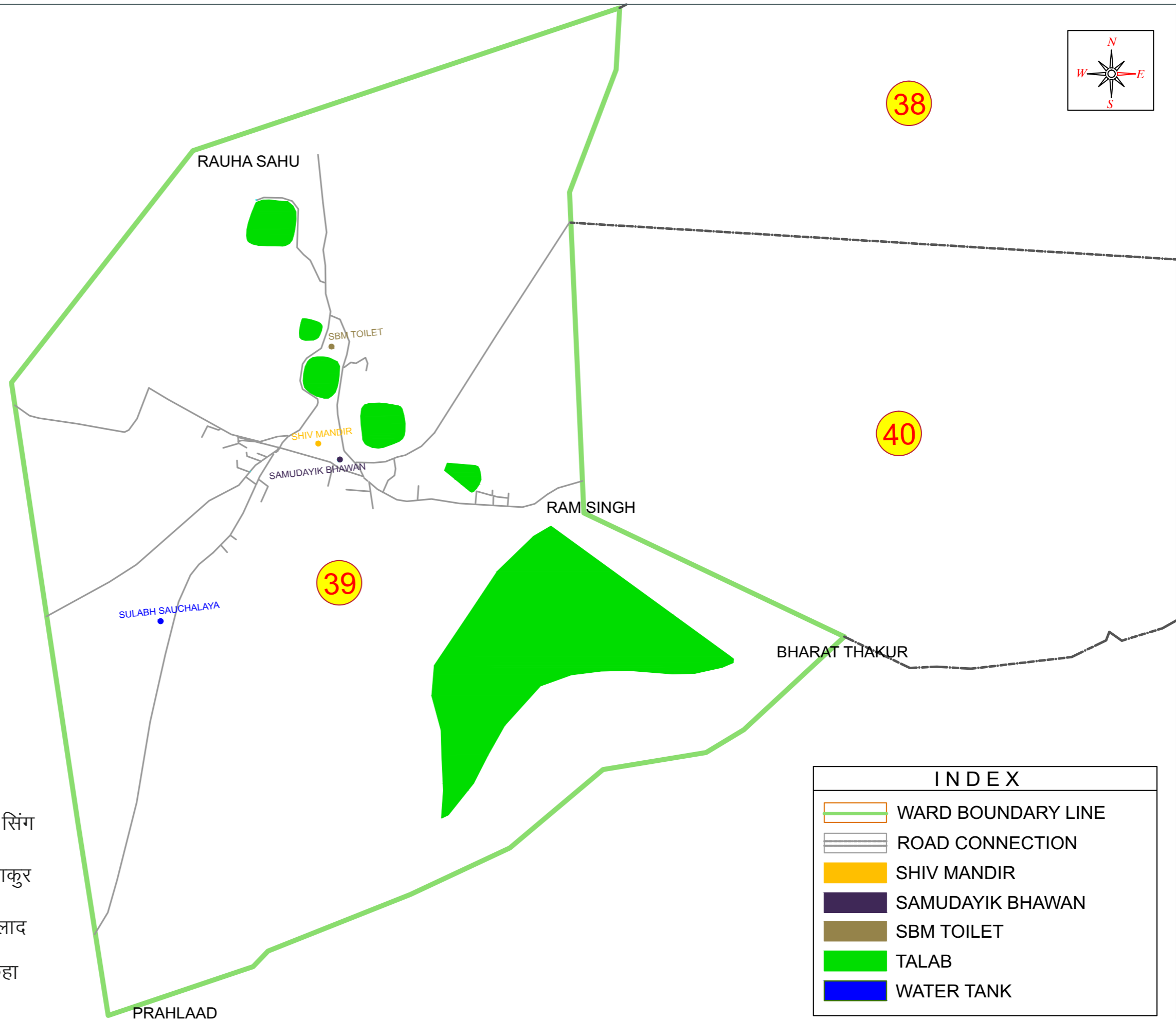
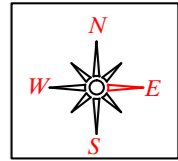
## INDEX

-  WARD BOUNDARY LINE
-  ROAD CONNECTION
-  HANUMAN MANDIR
-  SBM TOILET
-  TALAB
-  GOVERNMENT SCHOOL
-  ANGANBADI










वार्ड क्र. 38 :- सोमनी वार्ड  
 उत्तर में :- बालाराम वर्मा के घर से मोहन लाल पटेल के घर तक।  
 पुर्व में :- मोहन लाल पटेल के घर से बरातु राम वर्मा के घर तक।  
 दक्षिण में :- बरातु राम वर्मा के घर से मोरिद मार्ग शिव मंगल सिंह चौहान के घर तक।  
 पश्चिम में :- शिव मंगल सिंह चौहान के घर से संपूर्ण इंदिरा नगर बालाराम वर्मा के घर तक।

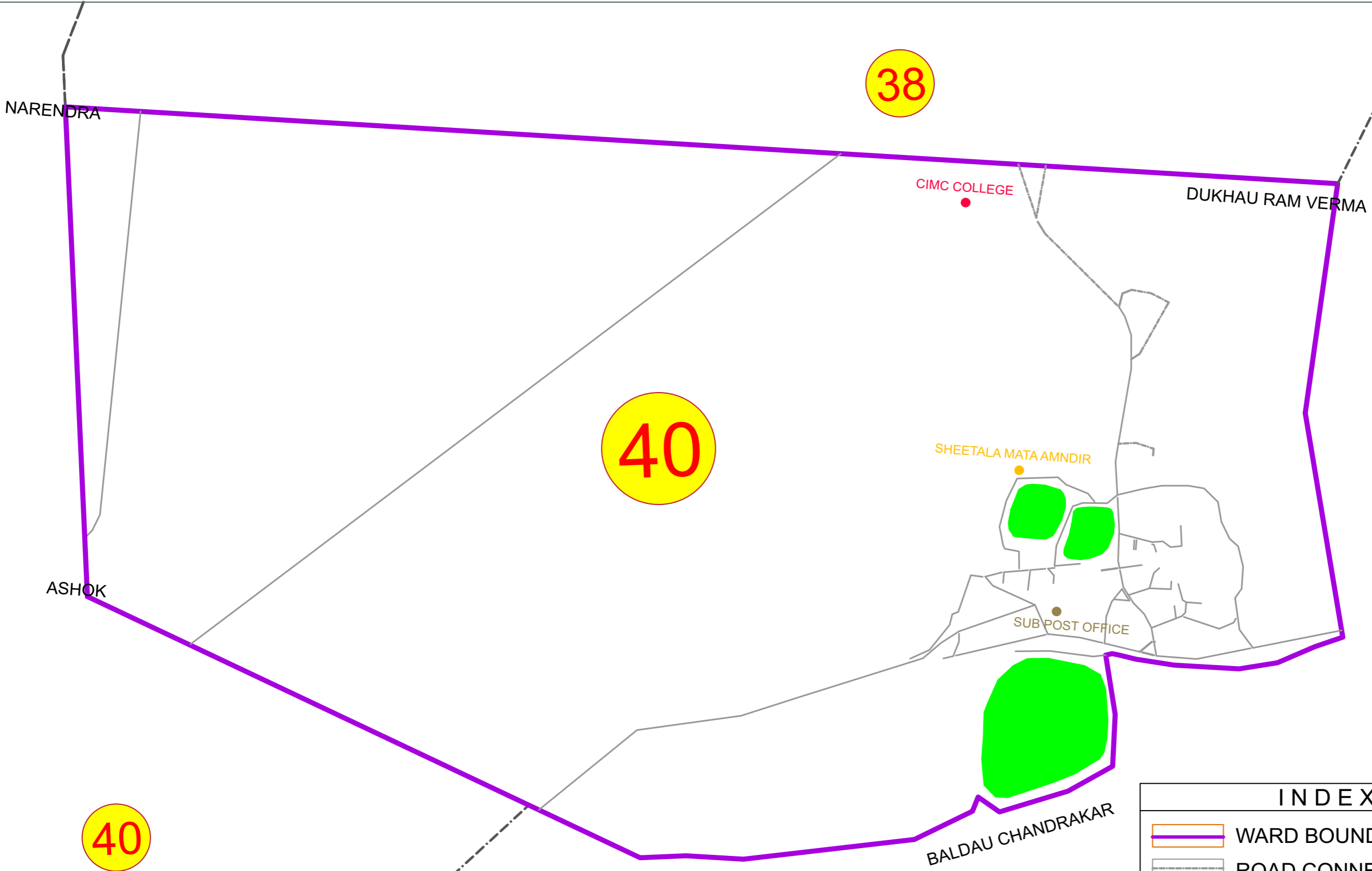
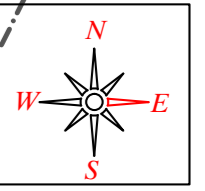
# SERVICE PLAN FOR WARD NO. - 39 MORID, BHILAI - CHARODA



वार्ड क्र. 39 :- मोरिद वार्ड  
 उत्तर में :- ररुहा साहू के मकान से राम सिंग के मकान तक।  
 पुर्व में :- रामसिंग के मकान से भरत ठाकुर के मकान तक।  
 दक्षिण में :- भरत ठाकुर के मकान से प्रहलाद वर्मा के मकान तक।  
 पश्चिम में :- प्रहलाद वर्मा के मकान से ररुहा साहू के मकान तक।

INDEX	
	WARD BOUNDARY LINE
	ROAD CONNECTION
	SHIV MANDIR
	SAMUDAYIK BHAWAN
	SBM TOILET
	TALAB
	WATER TANK

# SERVICE PLAN FOR WARD NO. - 40 GANIYARI, BHILAI - CHARODA



40

वार्ड क्र. 40 :- गनियारी वार्ड  
 उत्तर में :- नरेन्द्र टंडन के मकान से दूखु राम वर्मा के मकान तक ।  
 पुर्व में :- दूखु राम वर्मा के मकान से बलदाउ चन्द्राकर के मकान तक ।  
 दक्षिण में :- बलदाउ चन्द्राकर के मकान से अशोक विश्वकर्मा के मकान तक ।  
 पश्चिम में :- अशोक विश्वकर्मा के मकान से नरेन्द्र टंडन के मकान तक ।

INDEX	
	WARD BOUNDARY LINE
	ROAD CONNECTION
	HANUMAN MANDIR
	SBM TOILET
	TALAB
	CIMC COLLEGE